32 Rally Contratas Souto CANGAS

CANGAS DEL NARCEA MOTOR

4-5 | dic | 2021

CAMPEONATO DE ASTURIAS DE RALLYS

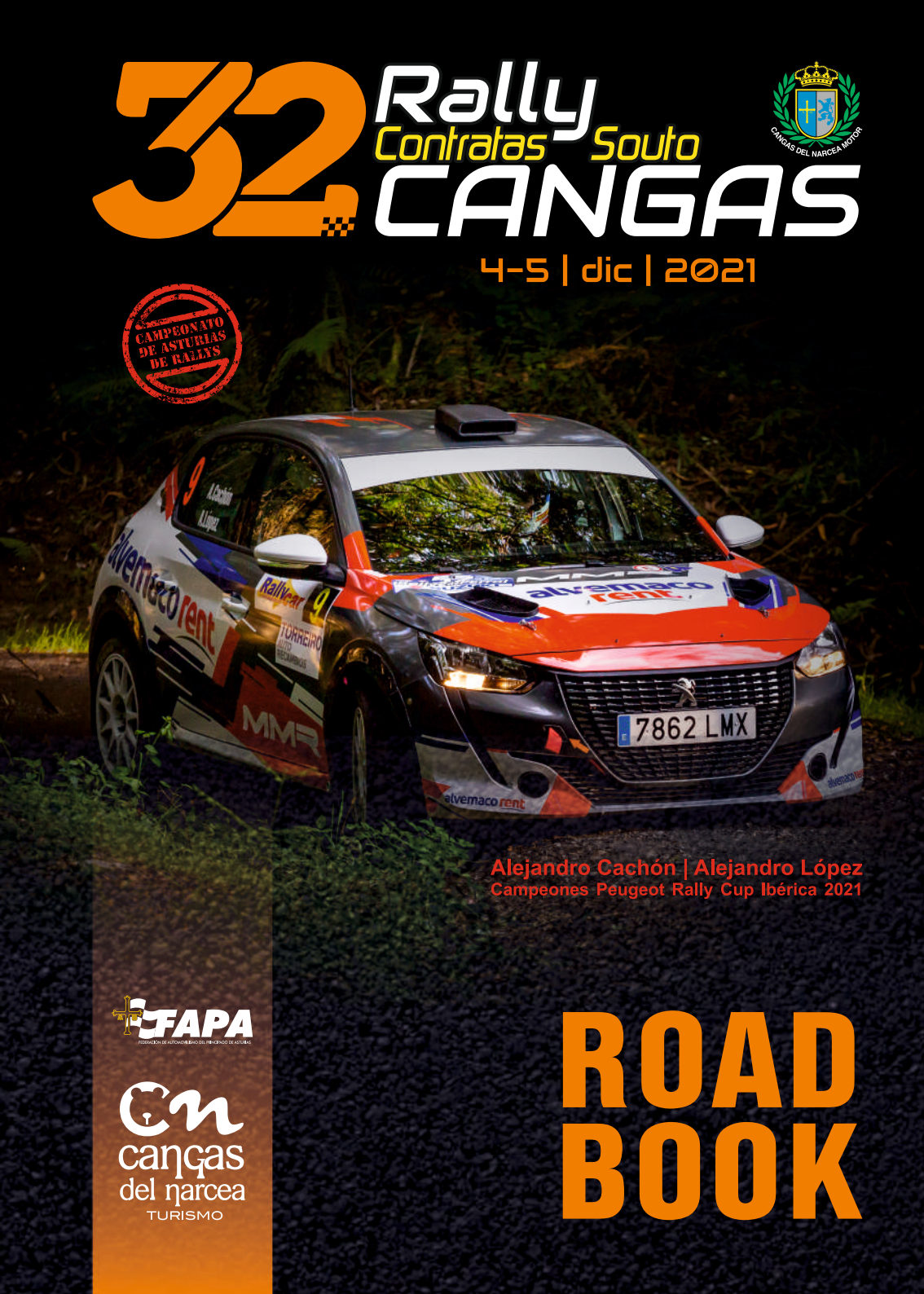

Alejandro Cachón | Alejandro López
Campeones Peugeot Rally Cup Ibérica 2021

FAPA
FEDERACIÓN DE AUTOMOVILISMO DEL PRINCIPADO DE ASTURIAS

cangas del narcea
TURISMO

ROAD BOOK

LIBRO DE RUTA

ROAD-BOOK

CRITERIOS DE ELABORACIÓN

- Este Libro de Ruta ha sido confeccionado durante los meses de agosto y septiembre, y corregido durante el mes de octubre de 2021. Cualquier modificación será publicada en un complemento, sin que los organizadores sean responsables de eventuales variaciones en la señalización.

- En la confección de este Libro de Ruta se ha puesto esencial atención en facilitar su uso e interpretación. En este sentido, se ha prescindido de toda información que se ha considerado “superficial” o “poco relevante”.

- La nomenclatura oficial de las carreteras (ej. AS-15, CN-1,...) se ha considerado un elemento de ayuda importante en este Libro de Ruta. Se encontrará siempre anotada dentro de la columna “INFORMACIÓN”, en su parte superior.

- Por estas razones, sólo se hacen constar los cruces necesarios, junto con otras informaciones de interés (gasolineras, hitos kilométricos de verificación de recorrido, etc.). De acuerdo con este criterio, cuando estemos circulando por una vía, se seguirá circulando por la misma hasta que no se indique un cambio de vía y/o dirección.

- Este Libro de Ruta ha sido cuidadosamente elaborado por parte de Cangas del Narcea Motor, se agradecerá cualquier tipo de sugerencia que permita mejorarlo en futuras ediciones.

INTERPRETACIÓN DEL ROAD-BOOK

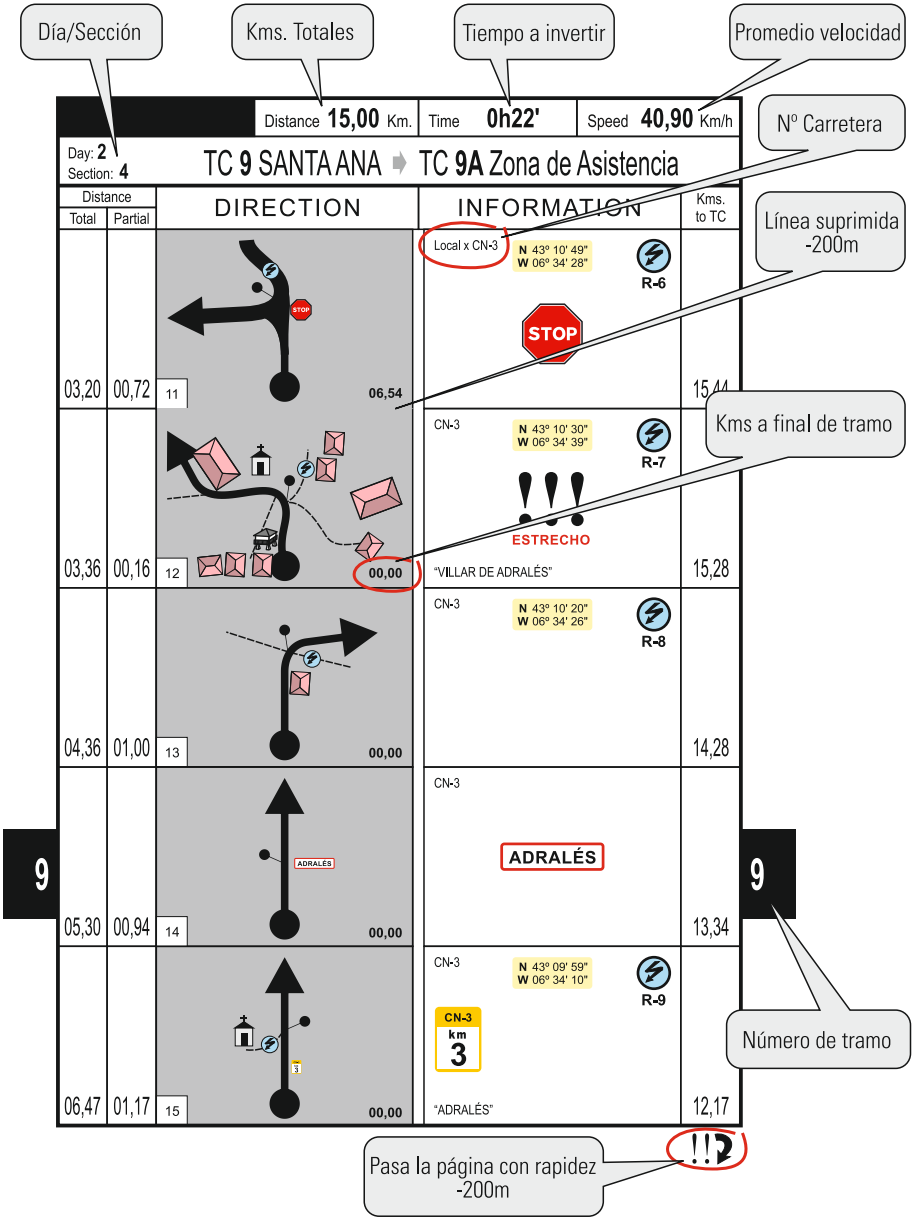

SIMBOLOGÍA

Ambulancia / UVI

Grúa

Bomberos

Coche de Seguridad "R"

R-1 Emisora

ZE 5 Zona Especial

Guardia Civil

Puesto Socorro - Médico

N 42° 21′ 25″
W 8° 14′ 22″ Coordenadas

Control Horario

Salida Tramo Cronometrado

Llegada Tramo Cronometrado

STOP Control Stop

Repostaje

Parque de Asistencia

Gasolinera

Incorporación de una carretera secundaria a una principal

Incorporación de una carretera principal a una secundaria

Camino de tierra

Puente

!!! Atención

Semáforo

Edificio, Casa

A-52 km 230 / AS-15 km 58 Hito kilométrico

Tráfico rally en ambos sentidos

LLAMAS DEL MOURO Indicador de población

AS-15 CANGAS 1 DEL NARCEA Dirección a seguir

EL MOLINÓN 125 Dirección a no seguir

(EL ACEBO) No visible (con facilidad)

ITINERARIOS

EL RALLY EN CANGAS

TRAMO DE CALIBRACIÓN

ZONA DE ASISTENCIA ➡ VERIFICACIONES

VERIFICACIONES ➡ PARQUE CEREMONIA DE SALIDA

VERIFICACIONES ➡ ZONA DE ASISTENCIA

ZONA DE ASISTENCIA ➡ PARQUE CEREMONIA DE SALIDA

PARQUE CEREMONIA DE SALIDA ➡ CEREMONIA DE SALIDA

CEREMONIA DE SALIDA ➡ ZONA DE ASISTENCIA

PARQUE CERRADO FINAL ➡ PÓDIUM FINAL

EL RALLY EN CANGAS

Rally Cangas Souto 32

1 Ayuntamiento de Cangas del Narcea
- Dirección de Carrera
- Oficina Permanente / Tablón de avisos
- Verificaciones Administrativas / Técnicas
- Espicha Fin de Temporada
- Entrega de trofeos

2 C/ Maestro Don Ibo - BAR AZUL
- Ceremonia de Salida
- Ceremonia del Pódium (10 primeros)

3 C.P. Alejandro Casona
- Parque Ceremonia de Salida
- Reagrupamiento
- Parque Cerrado
- Verificaciones Técnicas Finales

4 Recinto Ferial de La Himera
- Salida Rally
- Zona de Asistencia
- Briefing Participantes.

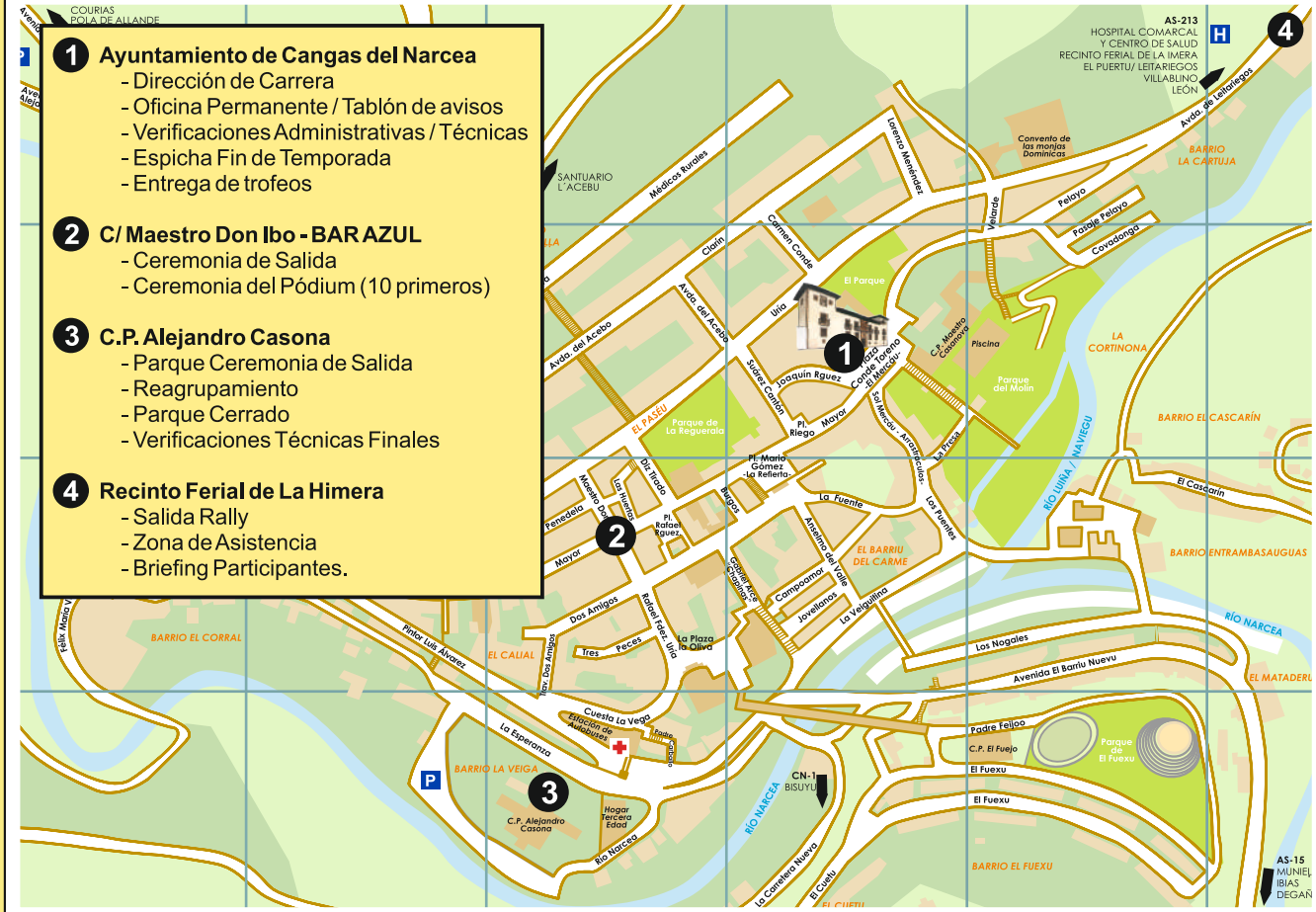

F

Rally Contratas Souto 32 CANGAS

CALIBRACIÓN TERRATRIP

Distancia **4,020** Kms.

Km. 3 “AS-213" ➡ Km. 7 “AS-213"

Distancia Total	Distancia Parcial	DIRECCIÓN	INFORMACIÓN	Kms. a próx. CH
0,000	0,000	1 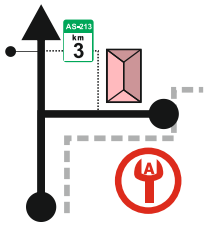	AS-213	4,020
0,993	0,993	2 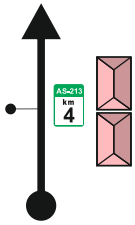	AS-213	3,027
1,951	0,958	3 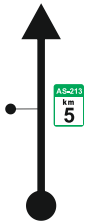	AS-213	2,069
3,006	1,055	4 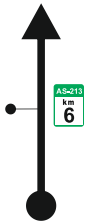	AS-213	1,014
4,020	1,014	5	AS-213	0,000

ZONA DE ASISTENCIA ➡ VERIFICACIONES

Distancia Total	Distancia Parcial	DIRECCIÓN	INFORMACIÓN	Kms. a próx. CH
00,00	00,00	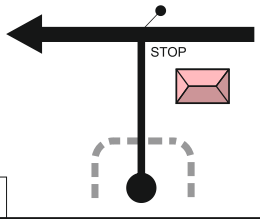 1	Recinto Ferial x AS-213 N 43º 09' 21" W 06º 32' 28" **RECINTO FERIAL DE LA HIMERA** Zona de Asistencia	02,37
01,05	01,05	2	AS-213 **CANGAS DEL NARCEA** AS-213 km 2	02,32
02,32	01,27	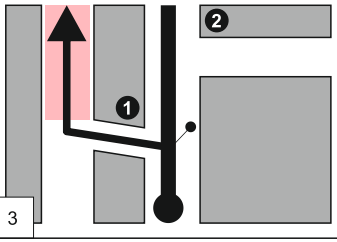 3	AS-213 x C/Velarde x C/ Pelayo OVIEDO CORNELLANA AS-15 TINEO POLA DE ALLANDE AS-15 1 VIVE MÁS — ayuntamiento 2 CAFETERÍA MALLO — piscinas municipales	00,00

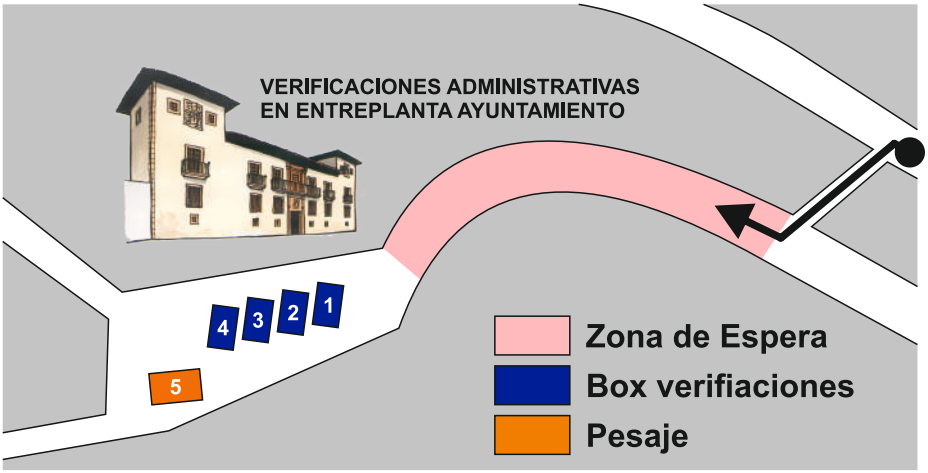

VERIFICACIONES ➡ PARQUE CEREMONIA DE SALIDA

Distancia Total	Distancia Parcial	DIRECCIÓN	INFORMACIÓN	Kms. a próx. CH
00,00	00,00	1	**Ayuntamiento de Cangas del Narcea** Plaza Conde Toreno x C/ Joaquín Rodríguez **N** 43º 10' 34" **W** 06º 32' 57"	01,10
00,08	00,08	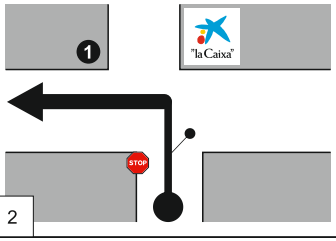 2	C/ Suárez Cantón x C/Uría **N** 43º 10' 39" **W** 06º 33' 02" 1 PULPERÍA TIERRAS GALLEGAS	01,02
00,46	00,38	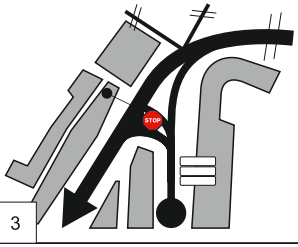 3	C/ Uría (AS-213) x AS-15 **N** 43º 10' 47" **W** 06º 33' 02" 	00,64
00,76	00,30	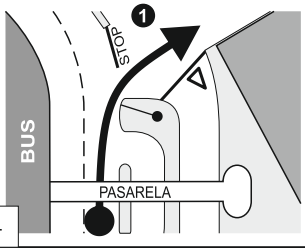 4	AS-15 x C/ La Vega 1 SUPERMERCADOS EL ÁRBOL	00,34
01,10	00,34	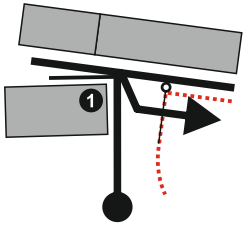 5	C/ La La Vega x Colegio **N** 43º 10' 43" **W** 06º 33' 08" **PARQUE CEREMONIA DE SALIDA** **C.P. ALEJANDRO CASONA** 1 EL RINCÓN DE TOÑÍN	00,00

VERIFICACIONES ➡ ZONA DE ASISTENCIA

Distancia Total	Distancia Parcial	DIRECCIÓN	INFORMACIÓN	Kms. a próx. CH
00,00	00,00	1	**Ayuntamiento de Cangas del Narcea** Plaza Conde Toreno x C/ Joaquín Rodríguez **N** 43º 10' 34" **W** 06º 32' 57"	02,65
00,08	00,08	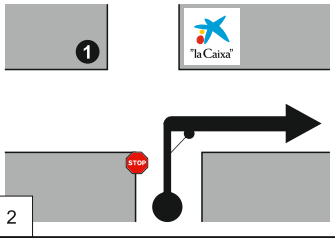 2	C/ Suárez Cantón x C/Uría **N** 43º 10' 39" **W** 06º 33' 02" 1 PULPERÍA TIERRAS GALLEGAS	02,57
01,60	01,52	3	AS-213 	01,05
02,65	01,05	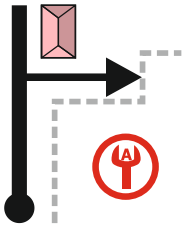 4	AS-213 x Recinto Ferial **N** 43º 09' 21" **W** 06º 32' 28" **RECINTO FERIAL DE LA HIMERA** 	00,00

ZONA DE ASISTENCIA ➡ VERIFICACIONES

Distancia Total	Distancia Parcial	DIRECCIÓN	INFORMACIÓN	Kms. a próx. CH
00,00	00,00	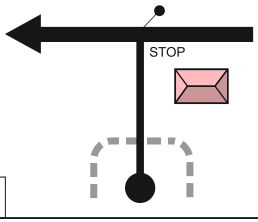 1	Recinto Ferial x AS-213 N 43º 09' 21" W 06º 32' 28" **RECINTO FERIAL DE LA HIMERA** 	03,53
01,05	01,05	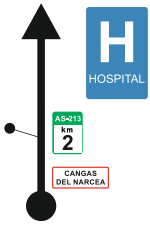 2	AS-213 **CANGAS DEL NARCEA** 	02,48
02,89	01,84	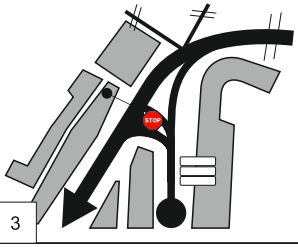 3	C/ Uría (AS-213) x AS-15 N 43º 10' 47" W 06º 33' 02" 	00,64
03,19	00,30	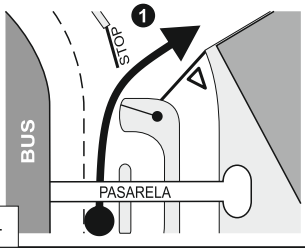 4	AS-15 x C/ La Vega 1 SUPERMERCADOS EL ÁRBOL	00,34
03,53	00,34	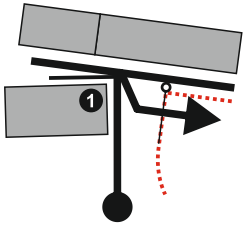 5	C/ La La Vega x Colegio N 43º 10' 43" W 06º 33' 08" **PARQUE CEREMONIA DE SALIDA C.P. ALEJANDRO CASONA** 1 EL RINCÓN DE TOÑÍN	00,00

PARQUE CEREMONIA ➡ CEREMONIA DE SALIDA

Distancia Total	Distancia Parcial	DIRECCIÓN	INFORMACIÓN	Kms. a próx. CH
00,00	00,00	1 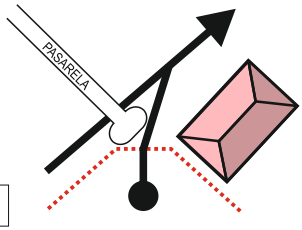	C.P. Alejandro Casona x C/ La Esperanza **N** 43º 10' 40" **W** 06º 33' 10" **PARQUE CEREMONIA DE SALIDA C.P. ALEJANDRO CASONA**	00,35
00,05	00,05	2 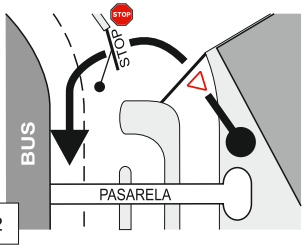	C/ La Esperanza x C/ Pintor Luis Álvarez (AS-15) 	00,30
00,13	00,08	3 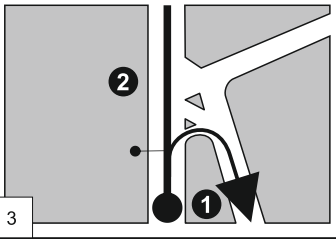	C/ Pintor Luis Álvarez x C/ Cuesta de La Vega 1 ESTACIÓN AUTOBUSES 2 BAR EL CORDAL	00,22
00,35	00,22	4 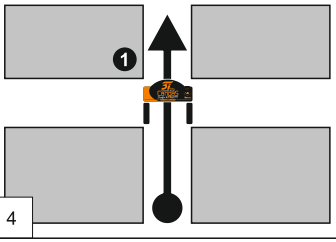	C/ Maestro Don Ibo **N** 43º 10' 39" **W** 06º 33' 02" **CEREMONIA DE SALIDA** 1 BAR AZUL	00,00

CEREMONIA DE SALIDA ➡ ZONA DE ASISTENCIA

Distancia Total	Distancia Parcial	DIRECCIÓN	INFORMACIÓN	Kms. a próx. CH
00,00	00,00	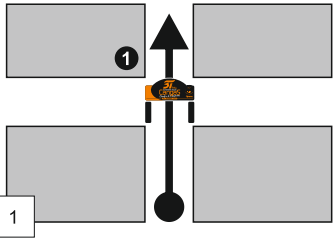 1	C/ Maestro Don Ibo **N** 43º 10' 39" **W** 06º 33' 02" **CEREMONIA DE SALIDA** ❶ BAR AZUL	02,71
00,05	00,05	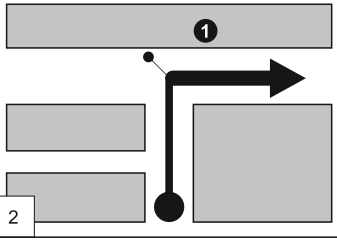 2	C/ Maestro Don Ibo x C/ Uría (AS-213) ❶ HOTEL EL MOLINÓN	02,66
01,66	01,61	3	AS-213 AS-213 Pto. de Leitariegos VILLABLINO recinto ferial hospital Carmen y Severo Ochoa H	01,05
02,71	01,05	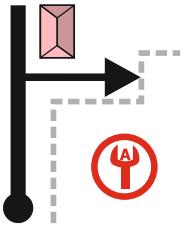 4	AS-213 x Recinto Ferial **N** 43º 09' 21" **W** 06º 32' 28" **RECINTO FERIAL DE LA HIMERA** Zona de Asistencia	00,00

PARQUE CERRADO FINAL ➡ PÓDIUM FINAL

Distancia Total	Distancia Parcial	DIRECCIÓN	INFORMACIÓN	Kms. a próx. CH
00,00	00,00	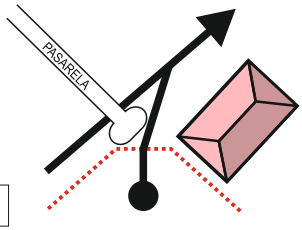 1	C.P. Alejandro Casona x C/ La Esperanza **N** 43º 10' 40" **W** 06º 33' 10" **PARQUE CEREMONIA DE SALIDA C.P. ALEJANDRO CASONA**	00,35
00,05	00,05	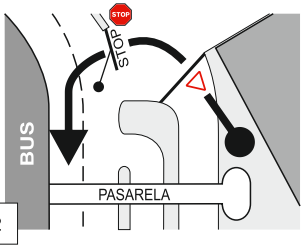 2	C/ La Esperanza x C/ Pintor Luis Álvarez (AS-15) 	00,30
00,13	00,08	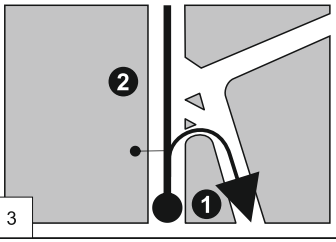 3	C/ Pintor Luis Álvarez x C/ Cuesta de La Vega 1 ESTACIÓN AUTOBUSES 2 BAR EL CORDAL	00,22
00,35	00,22	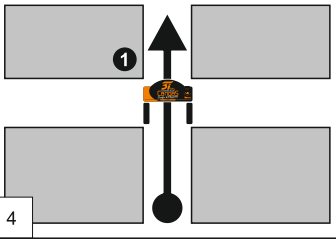 4	C/ Maestro Don Ibo **N** 43º 10' 39" **W** 06º 33' 02" **CEREMONIA DE SALIDA** 1 BAR AZUL	00,00

¡¡ATENCIÓN!!

Se considera Parque Cerrado todo el recorrido.

La apertura del Parque Cerrado para cada equipo la marca el paso por el Pódium.

ZONA DE ASISTENCIA
Recinto Ferial de La Himera

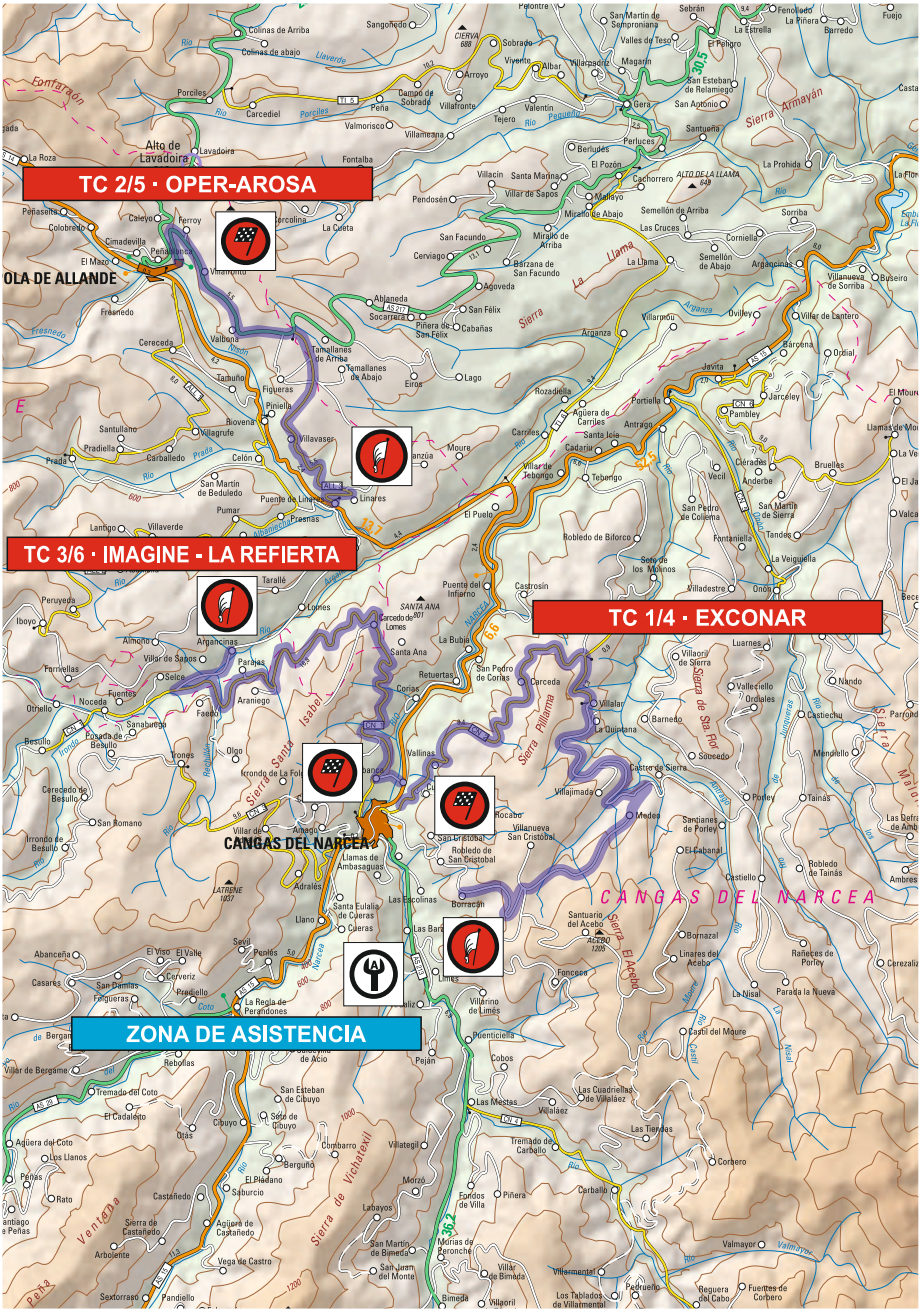
TC 2/5 · OPER-AROSA
TC 3/6 · IMAGINE - LA REFIERTA
TC 1/4 · EXCONAR
ZONA DE ASISTENCIA
CANGAS DEL NARCEA
OLA DE ALLANDE

Rally Contratas Souto 32 CANGAS

ITINERARIO - HORARIO

Secc.	Sect.	C.H.	Localización	TC	Enlace	Total	Media	Tiempo	Hora 1º
1	1	0 1	Recinto Ferial de La Himera Borracán		5,63	5,63	16,89	20'	10:25 10:45
	2	2	**TC1 - EXCONAR** Linares	**21,87**	14,52	36,39	42,31	5' 52'	**10:50** 11:42
	3	2A	**TC2 - OPER-AROSA** Pola de Allande	**10,43**	1,06	11,49	34,81	3' 20'	**11:45** 12:05
			REAGRUPAMIENTO						
2	4	2B 3	Pola de Allande Argancinas		11,71	11,71	31,94	22'	12:25 12:47
	5	3A	**TC3 - IMAGINE-LA REFIERTA** C.P. Alejandro Casona	**14,32**	0,94	15,26	45,78	3' 20'	**12:50** 13:10
			REAGRUPAMIENTO						
3	6	3B 3C	C.P. Alejandro Casona Recinto Ferial de La Himera		3,45	3,45	13,80	15'	13:50 14:05
	7		**ZONA DE ASISTENCIA "A"**					65'	
	8	3D 4	Recinto Ferial de La Himera Borracán		5,63	5,63	16,89	20'	15:10 15:30
	9	5	**TC4 - EXCONAR** Linares	**21,87**	14,52	36,39	42,31	5' 52'	**15:35** 16:27
	10	5A	**TC5 - OPER-AROSA** Pola de Allande	**10,43**	1,06	11,49	34,81	3' 20'	**16:30** 16:50
			REAGRUPAMIENTO						
4	11	5B 6	Pola de Allande Argancinas		11,71	11,71	31,94	22'	17:05 17:27
	12	6A	**TC6 - IMAGINE-LA REFIERTA** Recinto Ferial de La Himera	**14,32**	3,84	18,16	43,58	3' 25'	**17:30** 17:55
	12+1		**ZONA DE ASISTENCIA "B"**					10'	
	14	6B 6C	Recinto Ferial de La Himera **Fin Rally**. C.P. A. Casona		3,72	3,72	14,88	15'	18:05 18:20

	K. TC	Enlace	Total
TOTALES 1ª SECCIÓN:	32.30	22,09	54,39
TOTALES 2ª SECCIÓN:	14,32	12,65	26,97
TOTALES 3ª SECCIÓN:	32,30	25,54	57,84
TOTALES 4ª SECCIÓN:	14,32	19,27	33,59
TOTALES RALLY:	**93,24**	**79,55**	**172,79**

PROCEDIMIENTO DE SEGURIDAD EN CASO DE ACCIDENTE

La seguridad de concursantes y espectadores es cuestión de todos los implicados en la prueba deportiva, no sólo del organizador, por lo que rogamos encarecidamente a los participantes la observación de los siguientes consejos:

- Cuando haya un cartel **"SOS"** de color rojo es **OBLIGATORIO** detenerse y prestar asistencia a la tripulación que necesita ayuda. Usted es responsable de ayudar a los accidentados y de asegurarse de que los servicios de seguridad se movilicen lo más rápido posible. Así mismo, en caso de no necesitar asistencia médica, es obligatorio enseñar a los vehículos siguientes el cartel **"OK"**.

- La primera tripulación que llegue al lugar del accidente deberá detenerse e informar al siguiente coche sobre los detalles.

- Éste último coche deberá llevar la información que se detalla al SIGUIENTE PUESTO DE RADIO que aparece reflejado en el Road Book:
  - Número de competición de la tripulación accidentada.
  - Número de posibles heridos (tripulación y/o espectadores).
  - Posibles atrapados dentro del vehículo o fuera del mismo.
  - Localización del accidente. (Viñeta del Road Book más cercana, punto kilométrico, etc...). La forma más certera de ubicarse en el tramo es poniendo el cuenta-kilómetros a cero en la salida del tramo cronometrado.
  - Cualquier otra información que pueda ser interesante (fuego, agua...).

  Para agilizar la llegada de esta información a la Dirección de Carrera, en caso de que la cobertura de telefonía móvil lo permita, se deberá utilizar el **TELÉFONO DE EMERGENCIA**.

TELÉFONOS DE EMERGENCIA

684 66 55 55

- Este **TELÉFONO DE EMERGENCIAS** también deberá ser utilizado para cualquier otra incidencia que tengan los participantes durante el desarrollo de la prueba (abandono, avería mecánica, etc...). De esta forma facilitan su localización y, además, evitan la adopción de medidas urgentes en caso de que éstas no sean necesarias.

- Entre la documentación entregada a los participantes, se encuentran **2 PEGATINAS DEL TELÉFONO DE EMERGENCIAS**, una deberá ser pegada en el interior del habitáculo en un lugar de fácil visión por parte de los tripulantes. La segunda de ellas se colocará en el exterior de la carrocería, al lado del tirador exterior del cortacorrientes, para facilitar su visión por parte de los espectadores que se acerquen a prestar auxilio.

- Los vehículos detenidos en el tramo deberán colocar el triángulo rojo por lo menos 50 metros antes del lugar en que esté detenido el coche, incluso si el mismo no se encuentra sobre la calzada.

- Todos los concursantes que se retiren del Rally deberán entregar su Carnet en el punto de control más cercano o al "Coche Fin" que hace el recorrido detrás del último participante.

2 SEGUNDOS

NOTIFICACIÓN SOS

Para solicitar atención médica inmediata o notificar que el vehículo impide totalmente el paso de otros participantes:

Pulsar los botones ROJO y VERDE simultáneamente durante 2 segundos.

2 SEGUNDOS

NOTIFICACIÓN AVERÍA

Para comunicar que el vehículo no puede continuar, pero no obstaculiza el paso del resto de participantes:

Pulsar el botón ROJO durante 2 segundos.

¿TODO OK?

Aparece cuando desde Dirección de Carrera se os está solicitando información. Podéis contestar:

- OK → **TODO ESTÁ BIEN**
- ⚠ + OK → **NECESIDAD DE ATENCIÓN MÉDICA INMEDIATA O BLOQUEO DEL PASO.**
- ⚠ → **AVERÍA SIN OBSTACULIZAR EL PASO.**

BANDERA ROJA

Aparecen las iniciales **RF** (red flag) alternando con la pantalla completamente roja. Debéis pulsar el **OK** para confirmar la recepción del mensaje y reducir la velocidad automáticamente hasta el final del tramo cronometrado. El incumplimiento de esta norma conllevará una penalización a criterio de los CC.DD.

¡¡ATENCIÓN PILOTO!!

Al atravesar un pueblo...

EXTREMA LA PRECAUCIÓN EN RECONOCIMIENTOS...

¡¡El Rally no es hasta el día 5!!

Recuerda que la carretera es utilizada por otros vehículos y numerosos peatones. Esta es una zona rural y puedes encontrarte con animales sueltos.

Cualquier incidente dentro de los reconocimientos supondrá el rechazo de la inscripción del equipo implicado.

¡¡REPETIMOS!!

Al atravesar un pueblo...

Y durante todo el recorrido...

EXTREMA LA PRECAUCIÓN

¡¡El Rally no es hasta el día 5!!

No “calentemos” a los vecinos si queremos que nuestro deporte tenga futuro.

NOTAS

LIBRO DE RUTA

ROAD-BOOK

ZONA DE ASISTENCIA

Recinto Ferial de La Himera



Rally Contralas Souto 32 CANGAS	Distancia 05,63 Km.	Tiempo 20'	Media 16,89 Km/H

Sector: 1

CH 0 Salida Rally ➡ TC 1 Exconar

Distancia Total	Distancia Parcial	DIRECCIÓN	INFORMACIÓN	Kms. a próx. CH
00,00	00,00	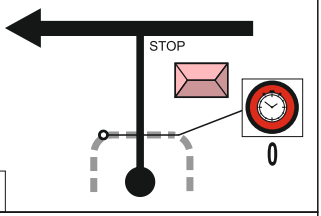 1	Recinto Ferial x AS-213 N 43º 09' 21" W 06º 32' 28" 0	05,63
01,05	01,05	2	AS-213 CANGAS DEL NARCEA AS-213 km 2	04,58
02,51	01,46	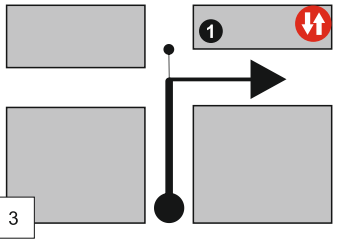 3	C/ Uría x Avda. del Acebo 1 PULPERÍA TIERRAS GALLEGAS	03,12
02,57	00,06	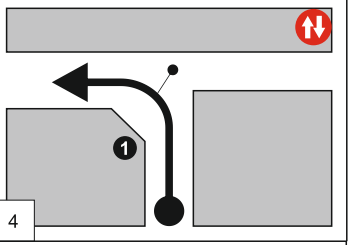 4	Avda. del Acebo 1 SIDRERÍA SUISS	03,06
03,02	00,45	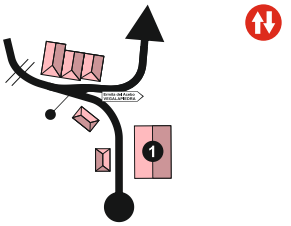 5	CN-2 (Avda. del Acebo) x Local Ermita del Acebo VEGALAPIEDRA 1 TALLERES FONTANIELLA	02,61 !!

Rally Contrastes Soulo 32 CANGAS	Distancia **05,63** Km.	Tiempo **20'**	Media **16,89** Km/H

Sector: **1**

CH 0 Salida Rally ➡ TC 1 Exconar

Distancia Total	Distancia Parcial	DIRECCIÓN	INFORMACIÓN	Kms. a próx. CH
03,15	00,13	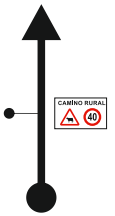 6	Local	02,48
05,63	02,48	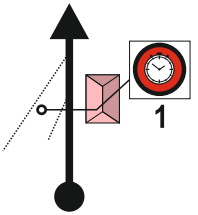 7	Local **N** 43º 10' 12" **W** 06º 31' 59" 1 "ROBLEDO DE SAN CRISTÓBAL"	00,00

Hasta la línea de salida 950 metros. Tiempo 5 minutos.

La Federación de Automovilismo del Principado de Asturias y Cangas del Narcea Motor, de forma excepcional y a modo de prueba, amplían la distancia entre el Control Horario y la Salida del tramo para que sea en este trayecto, cerrado al tráfico, donde podáis calentar frenos y ruedas.

¡¡SÓLO EN ESTE TRAMO Y A MODO DE PRUEBA!!

	00,88	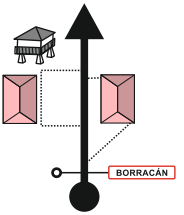 7	Local **N** 43º 09' 58" **W** 06º 31' 47" **FIN ZONA DE CALENTAMIENTO** **BORRACÁN**	00,00
	00,07	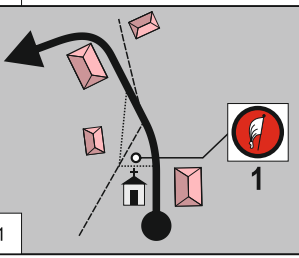 1	Local **N** 43º 09' 56" **W** 06º 31' 45" R-1 1 "BORRACÁN" 	

TC 1

EXCONAR

1

TC 1 · EXCONAR

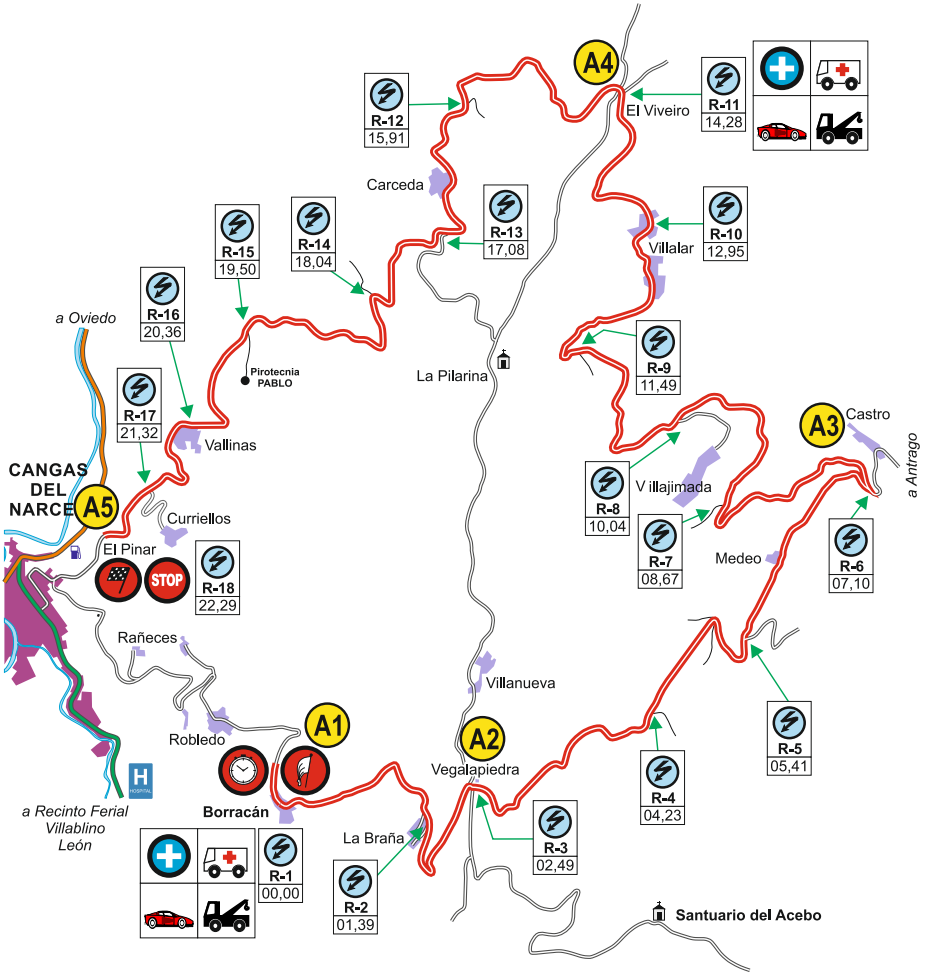
A4
El Viveiro
R-11
14,28
R-12
15,91
Carceda
R-13
17,08
R-14
18,04
R-15
19,50
R-10
12,95
Villalar
R-16
20,36
a Oviedo
R-9
11,49
Pirotecnia
PABLO
La Pilarina
R-17
21,32
Vallinas
A3
Castro
a Antrago
CANGAS
DEL
NARCEA
A5
Curriellos
R-8
10,04
Villajimada
R-7
08,67
Medeo
R-6
07,10
El Pinar
STOP
R-18
22,29
Rañeces
Villanueva
A1
A2
Robledo
Vegalapiedra
R-5
05,41
R-4
04,23
a Recinto Ferial
Villablino
León
Borracán
La Braña
R-3
02,49
R-1
00,00
R-2
01,39
Santuario del Acebo

TC 1 · EXCONAR
CONTROL HORARIO / SALIDA



TC 1 · EXCONAR
META / CONTROL STOP

1

Rally Contralas Souto 32 CANGAS	Distancia 36,39 Km.	Tiempo 52'	Media 42,31 Km/H

Sector: 2	TC 1 Exconar ➡ TC 2 Oper-Arosa

Distancia Total	Distancia Parcial	DIRECCIÓN	INFORMACIÓN	Kms. a próx. CH
00,00	00,00	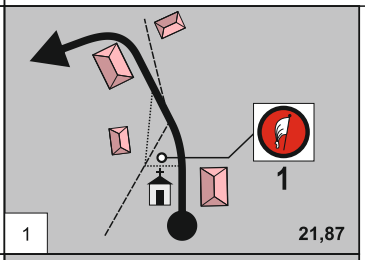	Local N 43º 09' 56" W 06º 31' 45" R-1 1 "BORRACÁN"	36,39
01,39	01,39	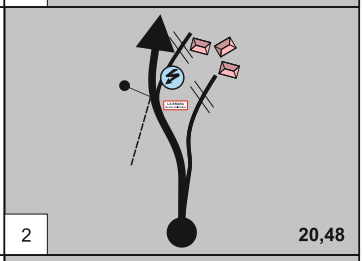	Local N 43º 09' 52" W 06º 31' 02" R-2 LA BRAÑA DE SAN CRISTÓBAL	35,00
02,49	01,10	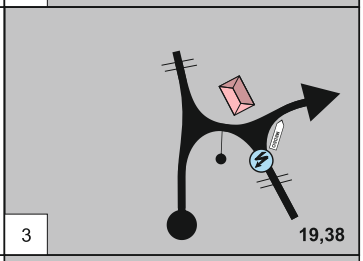	Local x Local N 43º 09' 59" W 06º 30' 49" R-3 MEDEO	33,90
04,23	01,74	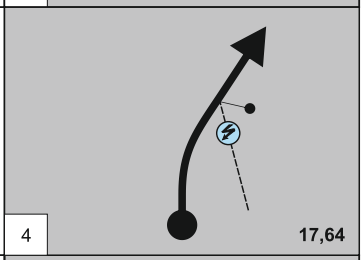	Local N 43º 10' 15" W 06º 29' 57" R-4	32,16
05,41	01,18	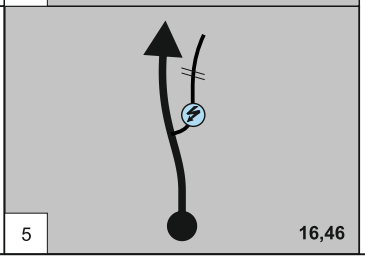	Local N 43º 10' 28" W 06º 29' 31" R-5 CABANAL	30,98

1

Rally Contralas Soulo 32 CANGAS	Distancia 36,39 Km.	Tiempo 52'	Media 42,31 Km/H

Sector: 2

TC 1 Exconar ➡ TC 2 Oper-Arosa

Distancia Total	Distancia Parcial	DIRECCIÓN	INFORMACIÓN	Kms. a próx. CH
05,98	00,57	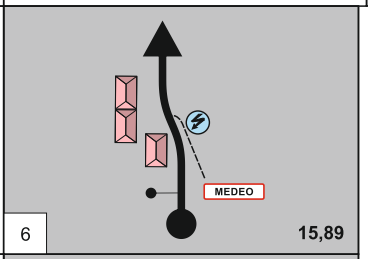 6 — 15,89	Local N 43º 10' 48" W 06º 29' 19" MEDEO	30,41
07,10	01,12	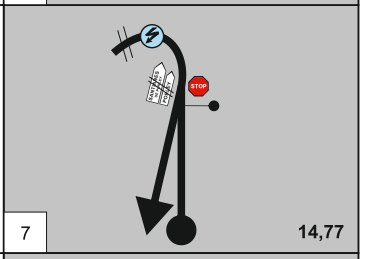 7 — 14,77	Local x Local N 43º 11' 02" W 06º 28' 51" R-6 STOP SANTIANES DE PORLEY PORLEY ! ! ! CAMBIO DE ASFALTO	29,29
08,67	01,57	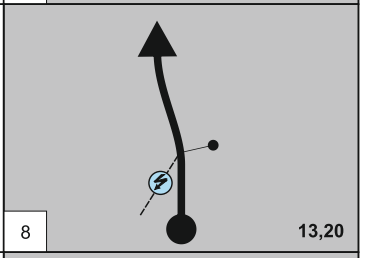 8 — 13,20	Local N 43º 10' 56" W 06º 29' 36" R-7	27,72
10,04	01,37	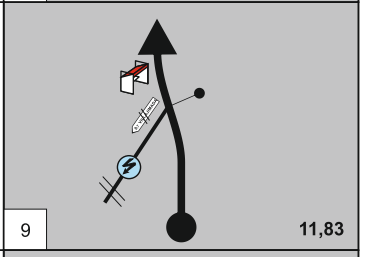 9 — 11,83	Local N 43º 11' 18" W 06º 29' 49" R-8 0,7 VILLAJIMADA	26,35
11,49	01,45	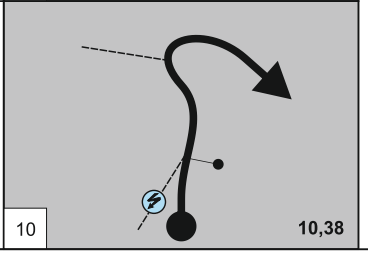 10 — 10,38	Local N 43º 11' 32" W 06º 30' 19" R-9	24,90

Rally Contralas Souto 32 CANGAS	Distancia 36,39 Km.	Tiempo 52'	Media 42,31 Km/H

Sector: 2

TC 1 Exconar ➡ TC 2 Oper-Arosa

Distancia Total	Distancia Parcial	DIRECCIÓN	INFORMACIÓN	Kms. a próx. CH
12,95	01,46	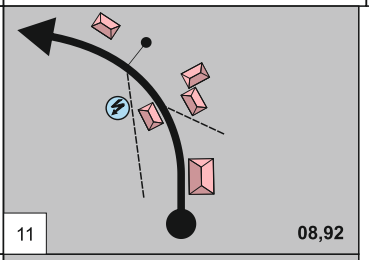 11 — 08,92	Local N 43º 12' 00" W 06º 29' 57" R-10 CAMBIO DE ASFALTO "VILLALAR"	23,44
13,64	00,69	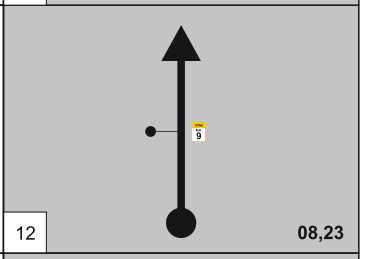 12 — 08,23	Local x CN-2 CN-2 km 9	22,75
14,28	00,64	 13 — 07,59	CN-2 N 43º 12' 28" W 06º 30' 05" R-11 alto de Biescas 850 m. 8 CANGAS DEL NARCEA 1 BAR VIVEIRO	22,11
15,91	01,63	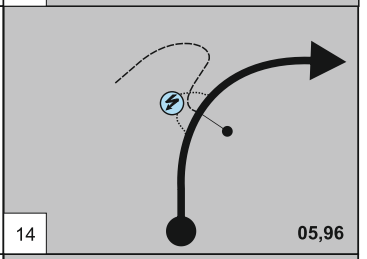 14 — 05,96	CN-2 N 43º 12' 24" W 06º 30' 51" R-12	20,48
17,08	01,17	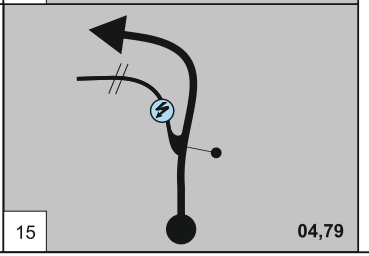 15 — 04,79	CN-2 x Local N 43º 11' 58" W 06º 30' 57" R-13	19,31

Rally Contralas Soulo 32 CANGAS	Distancia **36,39** Km.	Tiempo **52'**	Media **42,31** Km/H

Sector: **2**

TC 1 Exconar ➡ TC 2 Oper-Arosa

Distancia Total	Distancia Parcial	DIRECCIÓN	INFORMACIÓN	Kms. a próx. CH
18,04	00,96	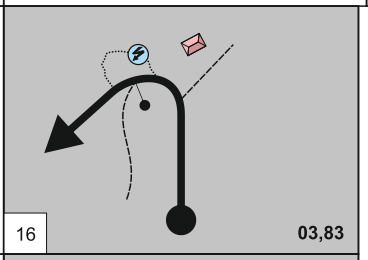	CN-2 N 43º 11' 44" W 06º 31' 18" R-14	18,35
19,50	01,46	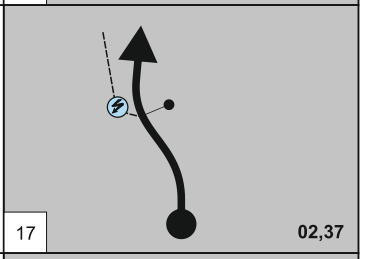	CN-2 N 43º 11' 35" W 06º 31' 56" R-15 PIROTECNIA PABLO	16,89
20,36	00,86	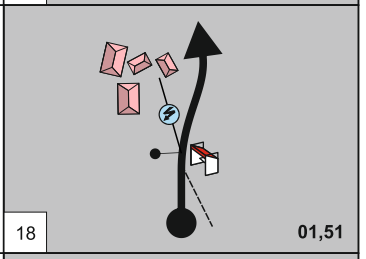	CN-2 N 43º 11' 16" W 06º 32' 08" R-16 VALLINAS	16,03
21,32	00,96	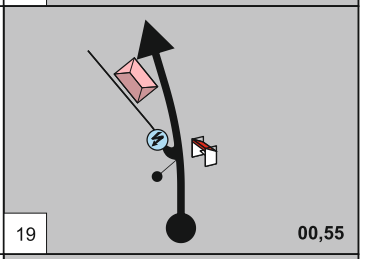	CN-2 N 43º 11' 01" W 06º 32' 26" R-17 500m CURRIELLOS 2 ROCABO CURRIELLOS	15,07
21,87	00,55	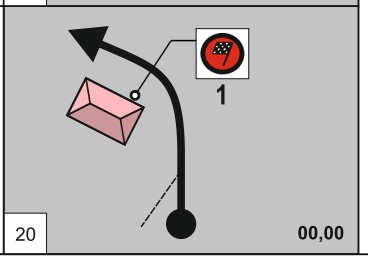	CN-2 N 43º 11' 01" W 06º 32' 26" 1	14,52

Rally Contralas Souto 32 CANGAS	Distancia 36,39 Km.	Tiempo 52'	Media 42,31 Km/H

Sector: 2

TC 1 Exconar ➡ TC 2 Oper-Arosa

Distancia Total	Distancia Parcial	DIRECCIÓN	INFORMACIÓN	Kms. a próx. CH
22,29	00,42	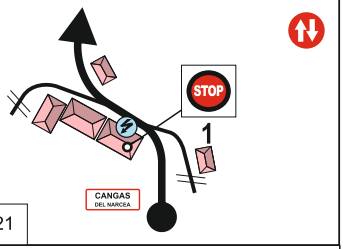 21	CN-2 N 43º 10' 44" W 06º 32' 50" R-18 STOP 1 CANGAS DEL NARCEA	14,10
22,82	00,53	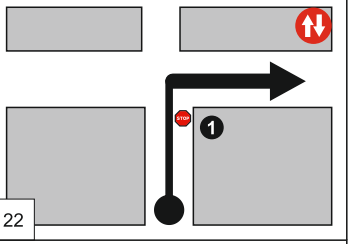 22	CN-2 (Avda. del Acebo) x AS-213 (C/ Uría) STOP 1 PULPERÍA TIERRAS GALLEGAS	13,57
23,20	00,38	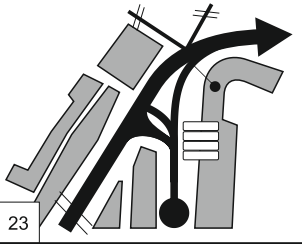 23	AS-213 x AS-15 N 43º 10' 47" W 06º 33' 02" AS-15 OVIEDO CORNELLANA AS-15 TINEO POLA DE ALLANDE polígono industrial de OBANCA zona deportiva y escolar	13,19
23,58	00,38	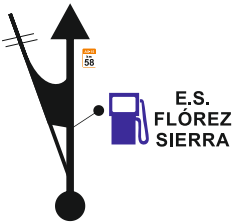 24	AS-15 AS-15 km 58	12,81
29,58	06,00	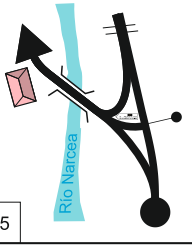 25	AS-15 x AS-14 AS-14 14 POLA DE ALLANDE 58 GRANDAS DE SALIME "PUENTE DEL INFIERNO"	06,81

Rally Contrastes Soulo 32 CANGAS	Distancia 36,39 Km.	Tiempo 52'	Media 42,31 Km/H

Sector: 2

TC 1 Exconar ➡ TC 2 Oper-Arosa

Distancia Total	Distancia Parcial	DIRECCIÓN	INFORMACIÓN	Kms. a próx. CH
35,55	05,97	26	AS-14	00,84
36,29	00,74	27 	AS-14 x ALL-3	00,10
36,39	00,10	28 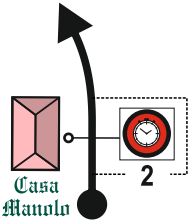	ALL-3 N 43º 14' 03" W 06º 33' 36"	00,00
	00,08	1 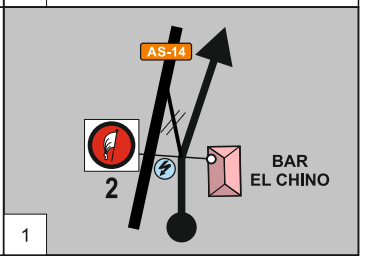	ALL-3 N 43º 14' 05" W 06º 33' 43" 	

NOTAS:

TC 2

OPER - AROSA

2

TC 2 · OPER - AROSA

2

TC 2 · OPER - AROSA
CONTROL HORARIO / SALIDA



TC 2 · OPER - AROSA
META / CONTROL STOP

2

Rally Contralas Souto 32 CANGAS	Distancia 11,49 Km.	Tiempo 20'	Media 34,81 Km/H

Sector: 3

TC 2 Oper - Arosa ➡ CH 2A Reagrupamiento Pola

Distancia Total	Distancia Parcial	DIRECCIÓN	INFORMACIÓN	Kms. a próx. CH
00,00	00,00	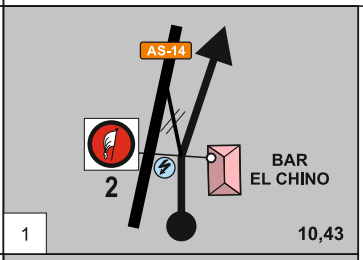	ALL-3 N 43º 14' 05" W 06º 33' 43" R-1 2	11,49
01,08	01,08	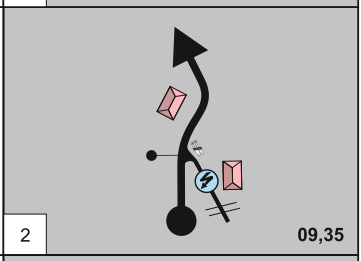	ALL-3 N 43º 14' 05" W 06º 31' 02" R-2 ARGANZUA 1,5 MOURE 3	10,41
02,05	00,97	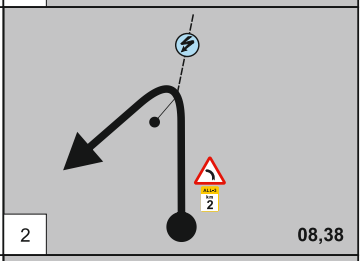	ALL-3 N 43º 14' 20" W 06º 34' 03" R-3 ALL-3 km 2	09,44
02,77	00,72	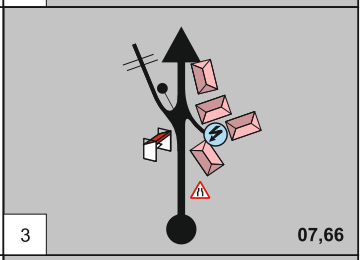	ALL-3 N 43º 14' 29" W 06º 34' 25" R-4 "VILLAVASER"	08,72
03,48	00,71	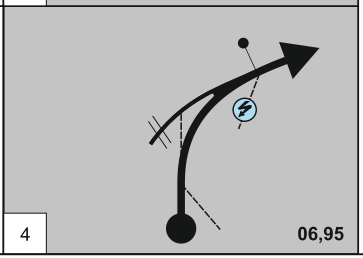	ALL-3 N 43º 14' 49" W 06º 34' 33" R-5	08,01

2

Rally Contralas Soulo 32 CANGAS	Distancia 11,49 Km.	Tiempo 20'	Media 34,81 Km/H

Sector: 3

TC 2 Oper - Arosa ➡ CH 2A Reagrupamiento Pola

Distancia Total	Distancia Parcial	DIRECCIÓN	INFORMACIÓN	Kms. a próx. CH
04,52	01,04	6 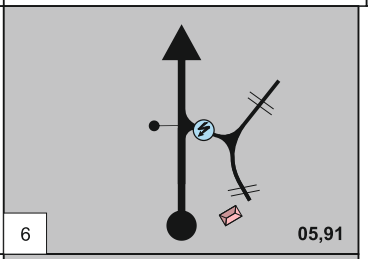 05,91	ALL-3 N 43º 15' 16" W 06º 34' 11" R-6 "Área Recreativa CAMPO DEL RÍO"	06,97
04,92	00,40	7 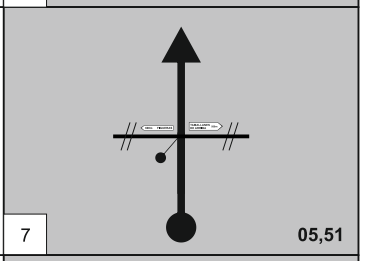 05,51	ALL-3 N 43º 15' 27" W 06º 34' 16" 600m FIGUERAS TAMALLANES DE ARRIBA 500m	06,57
05,62	00,70	8 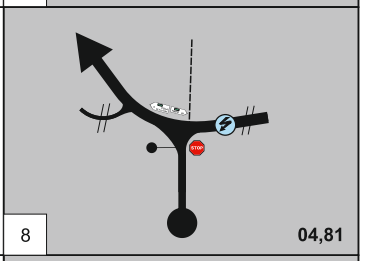 04,81	ALL-3 x AS-217 N 43º 15' 44" W 06º 34' 33" R-7 AS-217 5 POLA DE ALLANDE AS-217 TINEO 28	05,87
06,76	01,14	9 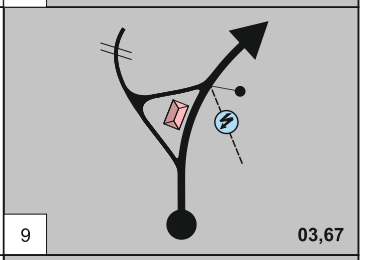 03,67	AS-217 N 43º 15' 41" W 06º 35' 16" R-8 "VALBONA"	04,73
07,86	01,10	10 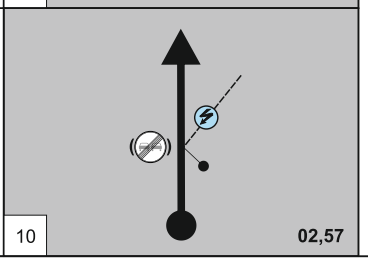 02,57	AS-217 N 43º 16' 03" W 06º 35' 36" R-9	03,63

2

Rally Contralas Souto 32 CANGAS	Distancia 11,49 Km.	Tiempo 20'	Media 34,81 Km/H

Sector: 3

TC 2 Oper - Arosa ➡ CH 2A Reagrupamiento Pola

Distancia Total	Distancia Parcial	DIRECCIÓN	INFORMACIÓN	Kms. a próx. CH
08,75	00,89	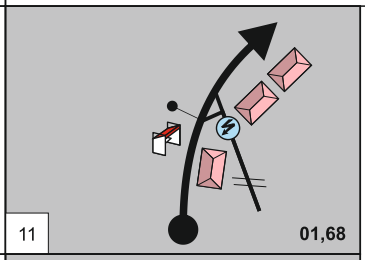	AS-217 N 43º 16' 21" W 06º 35' 57" R-10 "VILLAFRONTÚ"	02,74
09,52	00,77	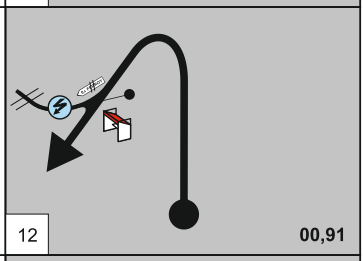	AS-217 N 43º 16' 37" W 06º 36' 11" R-11 FERROY 0,4 AS-217 km 32	01,97
10,43	00,91	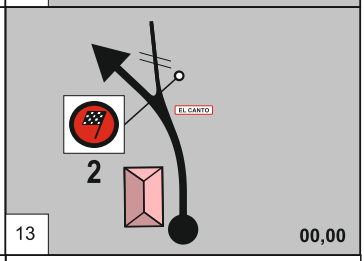	Local N 43º 16' 31" W 06º 36' 20" EL CANTO 2	01,06
10,71	00,28	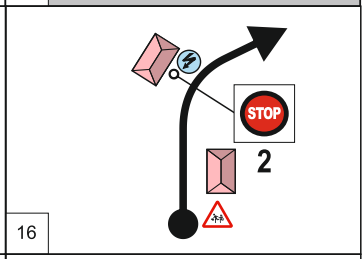	AS-217 N 43º 16' 22" W 06º 36' 17" R-12 STOP 2 "POLA DE ALLANDE"	00,78
11,27	00,56	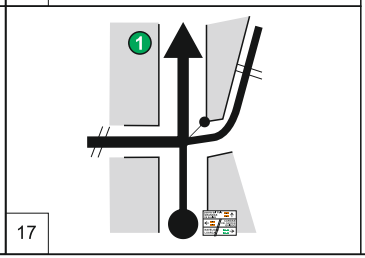	AS-217 x AS-14 puerto del Palo GRANDAS DE SALIME AS-14 AS-14 AS-14 AS-14 CANGAS DEL NARCEA OVIEDO NAVELGAS LUARCA AS-219 AS-219 1 RESTAURANTE LOZANO	00,22

2

Rally Contrastes Soulo 32 CANGAS	Distancia 11,49 Km.	Tiempo 20'	Media 34,81 Km/H

Sector: 3	TC 2 Oper - Arosa ➡ CH 2A Reagrupamiento Pola

Distancia Total	Distancia Parcial	DIRECCIÓN	INFORMACIÓN	Kms. a próx. CH
11,38	00,11	16 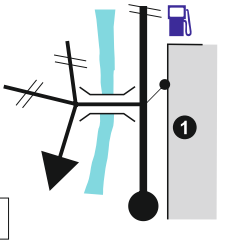	AS-14 x Parque del Toral ❶ LIBRERÍA SAN ANDRÉS	00,11
11,49	00,11	17 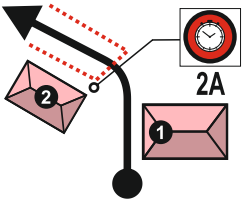	Parque del Toral N 43º 16' 16" W 06º 36' 42" 2A ❶ CENTRO DE SALUD ❷ RESTAURANTE EL CASINO	00,00

NOTAS:

Rally Contralas Souto 32 CANGAS	Distancia Km.	Tiempo	Media Km/H

CH 2A Entrada Reagrup. ➡ CH 2B Salida Reagrup.

Distancia Total	Distancia Parcial	DIRECCIÓN	INFORMACIÓN	Kms. a próx. CH
		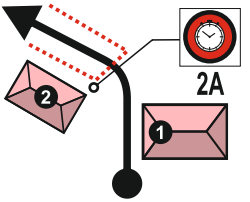	Parque del Toral N 43º 16' 16" W 06º 36' 42" 2A 1 CENTRO DE SALUD 2 RESTAURANTE EL CASINO	

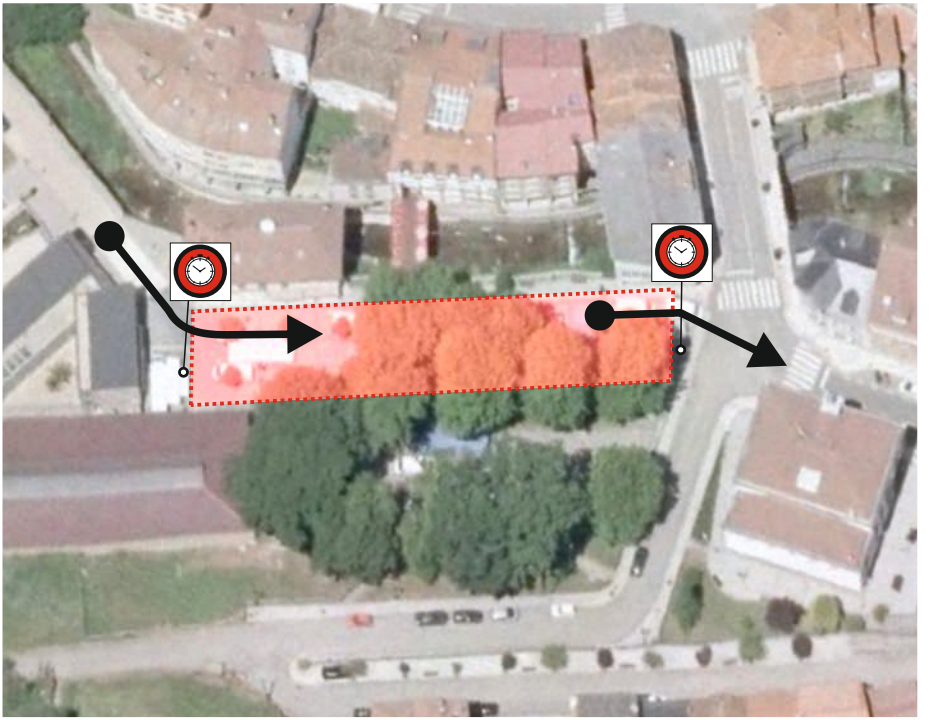

		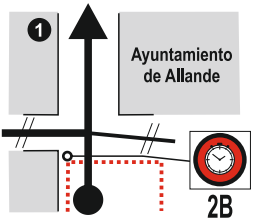	Parque del Toral x AS-14 N 43º 16' 17" W 06º 36' 39" 2B 1 RESTAURANTE LA ALLANDESA	

NOTAS

Rally Contralas Souto 32 CANGAS	Distancia 11,71 Km.	Tiempo 22'	Media 31,94 Km/H

Sector: 4	CH 2B Reagrup. Pola ➡ TC 3 Imagine - La Refierta

Distancia Total	Distancia Parcial	DIRECCIÓN	INFORMACIÓN	Kms. a próx. CH
00,00	00,00	1 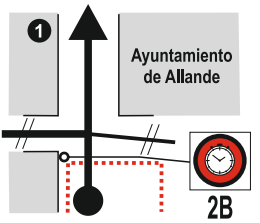	Parque del Toral x AS-14 N 43º 16' 17" W 06º 36' 39" 2B 1 RESTAURANTE LA ALLANDESA	11,71
06,82	06,82	2 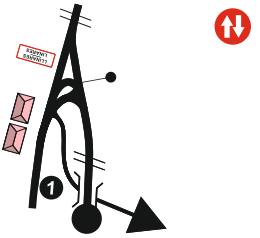	AS-14 x Local PUENTE 6 DE SELCE 1 PARRILLA CASA MANOLO "LINARES"	04,89
06,94	00,12	3 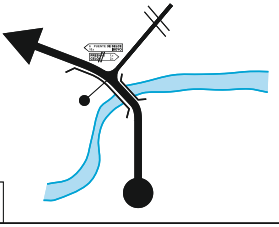	Local 6 PUENTE DE SELCE 10,5 IBOYO PRESNAS 1,5 CELÓN 2,5	04,77
07,93	00,99	4 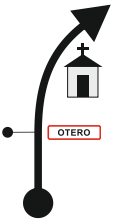	Local OTERO	03,78
08,45	00,52	5	Local CHOMES ARGANCINAS	03,26

Rally Contralas Soulo 32 CANGAS	Distancia 11,71 Km.	Tiempo 22'	Media 31,94 Km/H

Sector: 4	CH 2B Reagrup. Pola ➡ TC 3 Imagine - La Refierta

Distancia Total	Distancia Parcial	DIRECCIÓN	INFORMACIÓN	Kms. a próx. CH
11,71	03,26	6 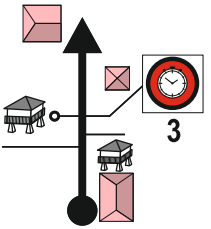	Local N 43º 12' 21" W 06º 35' 14" 3 "ARGANCINAS"	00,00
	00,12	1 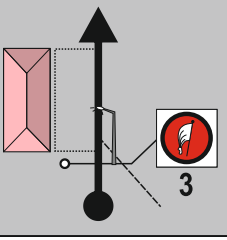	Local N 43º 12' 18" W 06º 35' 18" R-1 3 "ARGANCINAS"	

NOTAS:

TC 3

IMAGINE - LA REFIERTA

3

TC 3 · IMAGINE - LA REFIERTA

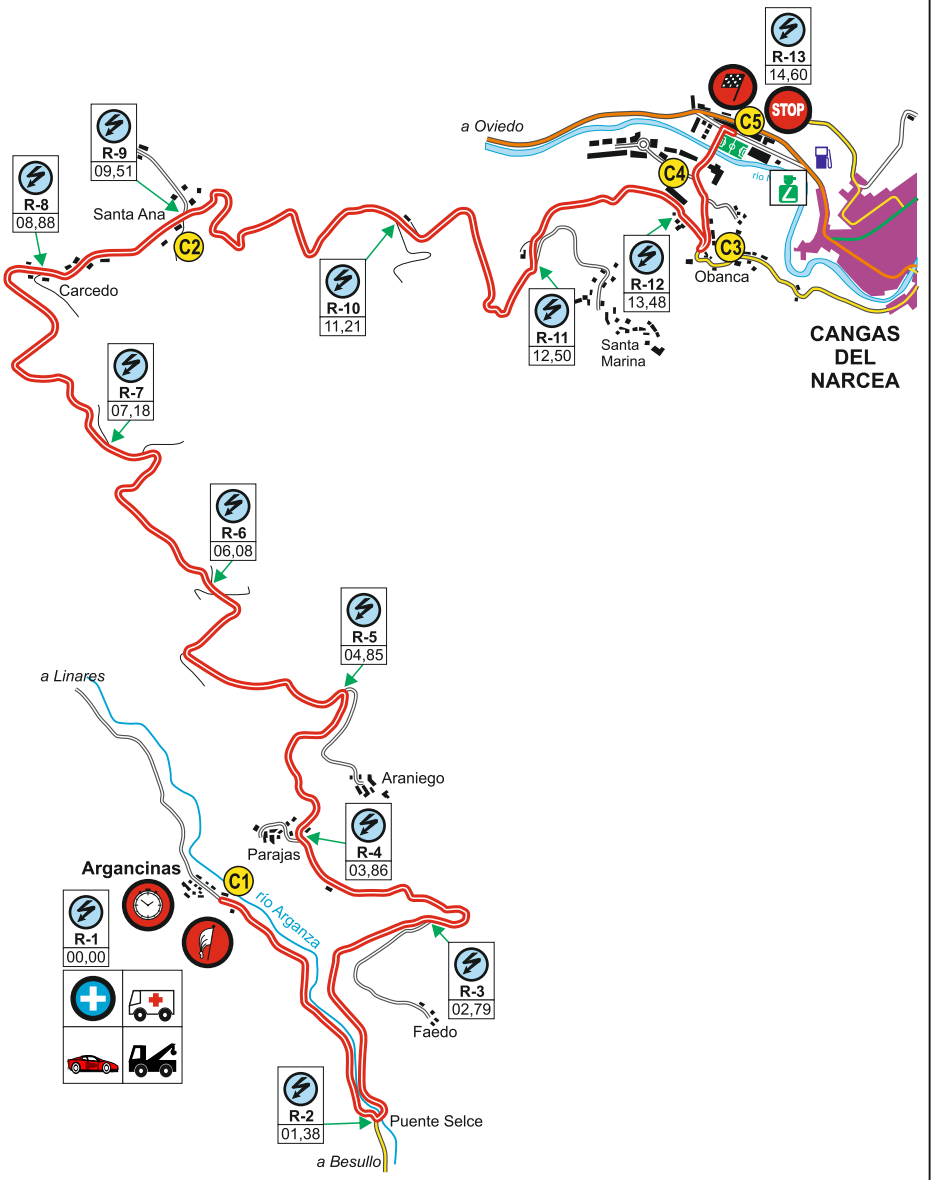

3

TC 3 · IMAGINE - LA REFIERTA
CONTROL HORARIO / SALIDA

TC 3 · IMAGINE - LA REFIERTA
META / CONTROL STOP

Rally Contralas Souto 32 CANGAS	Distancia **15,26** Km.	Tiempo **20'**	Media **45,78** Km/H

Sector: **5**

TC 3 Imagine - La Refierta ➡ CH 3A Reag. C.P. Casona

Distancia Total	Distancia Parcial	DIRECCIÓN	INFORMACIÓN	Kms. a próx. CH
00,00	00,00	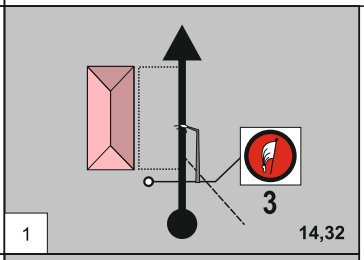 1 — 14,32	Local N 43º 12' 18" W 06º 35' 18" R-1 3 "ARGANCINAS"	15,26
01,38	01,38	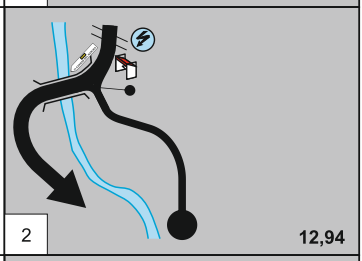 2 — 12,94	Local x CN-1 N 43º 11' 55" W 06º 36' 02" R-2 CN-1 13 CANGAS DEL NARCEA	13,88
02,79	01,41	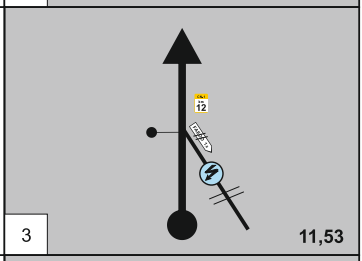 3 — 11,53	CN-1 N 43º 11' 45" W 06º 35' 22" R-3 CN-1 km 12 FAEDO 1,6	12,47
03,86	01,07	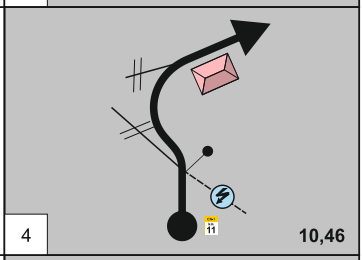 4 — 10,46	CN-1 N 43º 12' 05" W 06º 35' 07" R-4 CN-1 km 11 "PARAJAS"	11,40
04,85	00,99	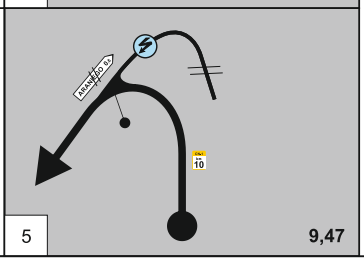 5 — 9,47	CN-1 N 43º 12' 00" W 06º 34' 36" R-5 CN-1 km 10 ARANIEGO 0,6	10,41

3

Rally Contralas Soulo 32 CANGAS	Distancia 15,26 Km.	Tiempo 20'	Media 45,78 Km/H

Sector: 5	TC 3 Imagine - La Refierta ➡ CH 3A Reag. C.P. Casona

Distancia Total	Distancia Parcial	DIRECCIÓN	INFORMACIÓN	Kms. a próx. CH
06,08	01,23	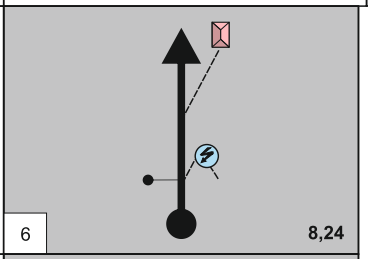	CN-1 N 43º 12' 17" W 06º 34' 16" R-6	09,18
07,18	01,10	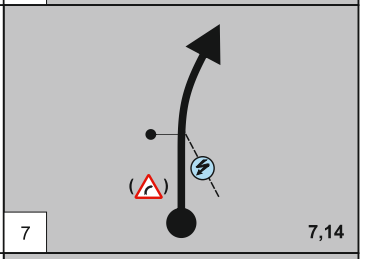	CN-1 N 43º 12' 30" W 06º 33' 47" R-7	08,08
08,88	01,70	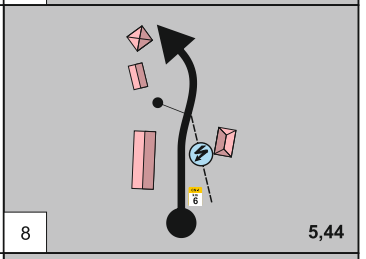	CN-1 N 43º 12' 30" W 06º 33' 47" R-8 CN-1 km 6 "CARCEDO"	06,38
09,51	00,63	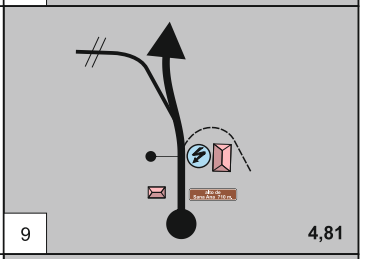	CN-1 N 43º 12' 23" W 06º 32' 58" R-9 alto de Sana Ana 710 m.	05,75
11,21	01,70	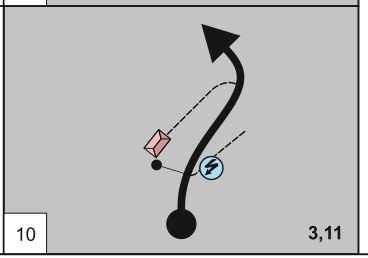	CN-1 N 43º 11' 52" W 06º 32' 58" R-10	04,05

3

Rally Contralas Souto 32 CANGAS	Distancia **15,26** Km.	Tiempo **20'**	Media **45,78** Km/H

Sector: **5**

TC 3 Imagine - La Refierta ➡ CH 3A Reag. C.P. Casona

Distancia Total	Distancia Parcial	DIRECCIÓN	INFORMACIÓN	Kms. a próx. CH
12,50	01,29	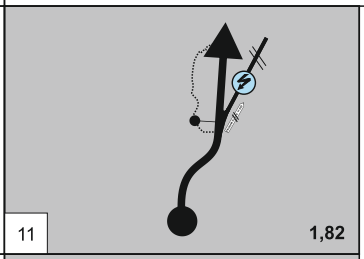	CN-1 N 43º 11' 31" W 06º 33' 08" R-11 600 m. SANTA MARINA	02,76
13,48	00,98	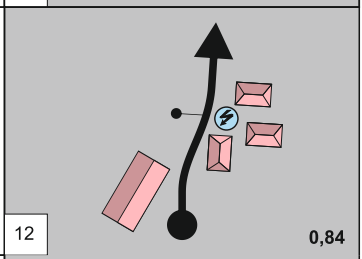	CN-1 N 43º 11' 09" W 06º 32' 59" R-12	01,78
13,64	00,16	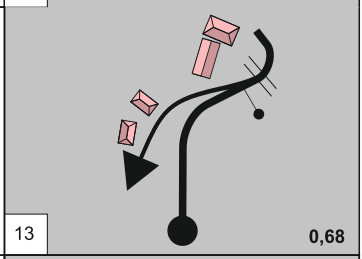	CN-1 x Obanca !!! "EL CARRASCAL"	01,62
14,00	00,36	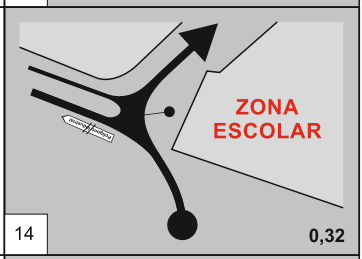	Obanca Polígono Industrial	01,26
14,25	00,25	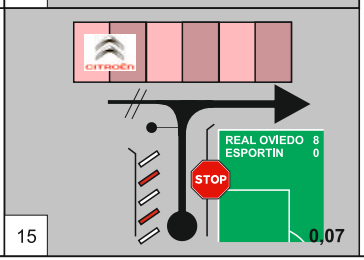	Obanca x Avda. Alejandro Casona !!! **ATENCIÓN** Se colocarán barreras protectoras en el carril izquierdo, por lo que el ancho del puente se reducirá en 2,50 metros por el lado izquierdo.	01,01 !!

3

Rally Contralas Soulo 32 CANGAS	Distancia 15,26 Km.	Tiempo 20'	Media 45,78 Km/H

Sector: 5	TC 3 Imagine - La Refierta ➡ CH 3A Reag. C.P. Casona

Distancia Total	Distancia Parcial	DIRECCIÓN	INFORMACIÓN	Kms. a próx. CH
14,32	00,07	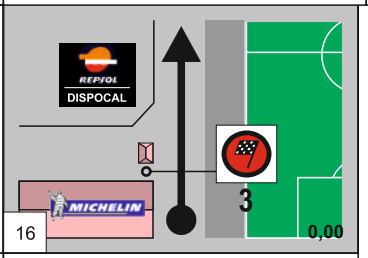	Avda. Alejandro Casona N 43º 11' 01" W 06º 32' 42" 3	00,94
14,60	00,28	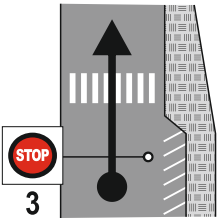	Avda. A. Casona N 43º 10' 16" W 06º 33' 46" R-13 STOP 3	00,66
14,67	00,07	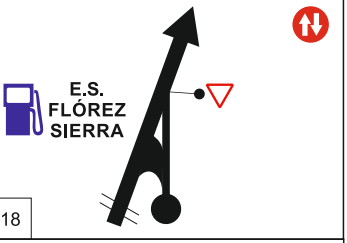	Alejandro Casona x AS-15	00,59
15,04	00,37	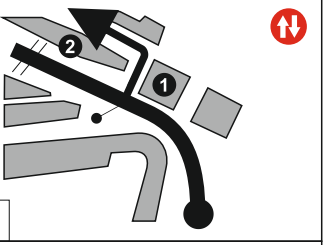	AS-15 x C/ La Esperanza 1 JUZGADOS 2 BAR MAGADÁN	00,22
15,26	00,22	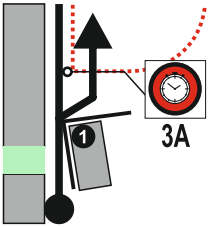	C/ La Esperanza x C.P. Alejandro Casona N 43º 10' 43" W 06º 33' 08" **REAGRUPAMIENTO** **C.P. ALEJANDRO CASONA** 3A 1 EL RINCÓN DE TOÑÍN	00,00

CH 3A Entrada Reagrupamiento ➡ CH 3B Salida Reagrup.

Distancia Total	Distancia Parcial	DIRECCIÓN	INFORMACIÓN	Kms. a próx. CH
		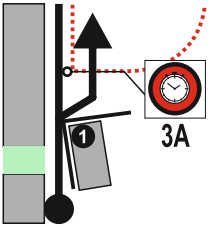	C/ La Esperanza x C.P. Alejandro Casona **N** 43º 10' 43" **W** 06º 33' 08" **REAGRUPAMIENTO C.P. ALEJANDRO CASONA** 3A 1 EL RINCÓN DE TOÑÍN	

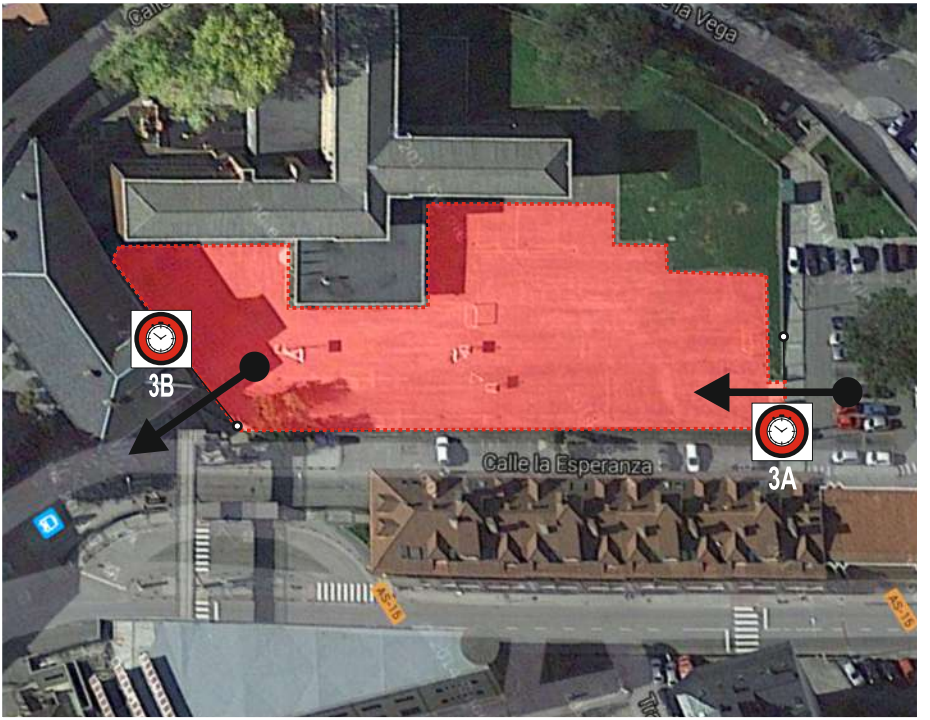

		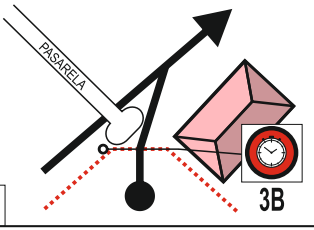	C.P. Alejandro Casona x C/ La Esperanza **N** 43º 10' 40" **W** 06º 33' 10" 3B	

Rally Contrastes Soulo 32 CANGAS	Distancia **03,45** Km.	Tiempo **15'**	Media **13,80** Km/H

Sector: **6**

TC 3B Salida Reagrup. ➡ CH 3C Entrada Z.A. "A"

Distancia Total	Distancia Parcial	DIRECCIÓN	INFORMACIÓN	Kms. a próx. CH
00,00	00,00	1 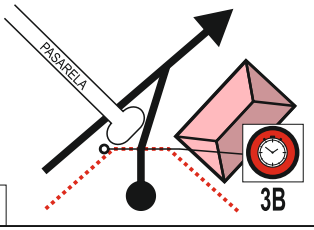	C.P. Alejandro Casona x C/ La Esperanza **N** 43º 10' 40" **W** 06º 33' 10" 	03,45
00,05	00,05	2 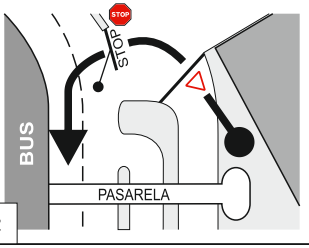	C/ La Esperanza x C/ Pintor Luis Álvarez (AS-15) 	03,40
00,33	00,28	3 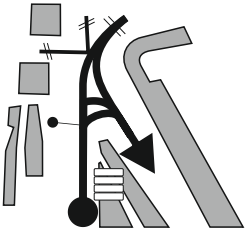	AS-15 x AS-213 (C/ Uría)	03,12
02,22	01,89	4	AS-213 	01,23
03,45	01,23	5 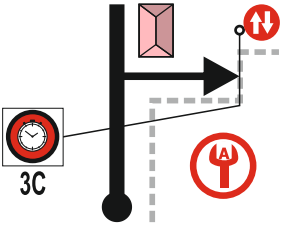	AS-213 x Recinto Ferial **N** 43º 09' 21" **W** 06º 32' 28" **RECINTO FERIAL DE LA HIMERA** 	00,00

Rally Contralas Souto 32 CANGAS	Distancia Km.	Tiempo 70'	Media Km/H

Sector: 7

TC 3C Entrada Z.A. "A" ➡ CH 3D Salida Z.A. "A"

Distancia Total	Distancia Parcial	DIRECCIÓN	INFORMACIÓN	Kms. a próx. CH
		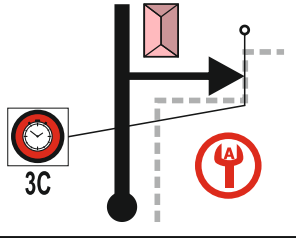	AS-213 x Recinto Ferial **RECINTO FERIAL DE LA HIMERA** **N** 43º 09' 21" **W** 06º 32' 28" 3C Zona de Asistencia	

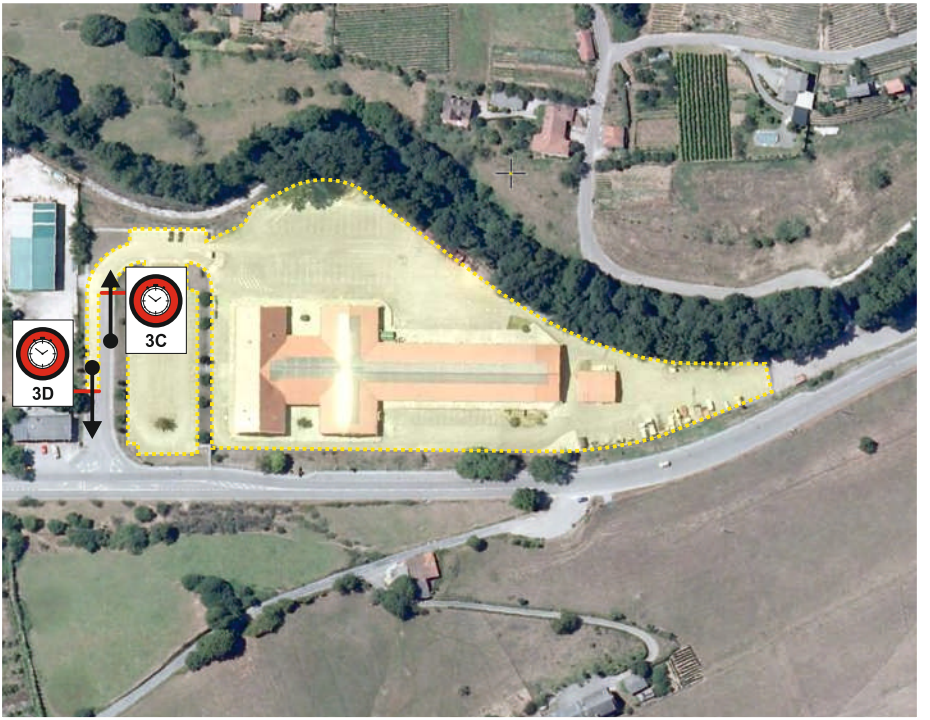

		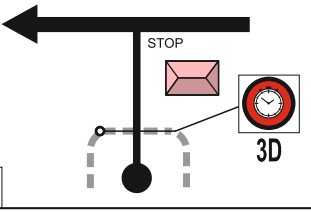	Recinto Ferial x AS-213 **N** 43º 09' 21" **W** 06º 32' 28" 3D	

NOTAS

Rally Contralas Souto 32 CANGAS	Distancia 05,63 Km.	Tiempo 20'	Media 16,89 Km/H

Sector: 8

CH 3D Salida Rally ➡ TC 4 Exconar

Distancia Total	Distancia Parcial	DIRECCIÓN	INFORMACIÓN	Kms. a próx. CH
00,00	00,00	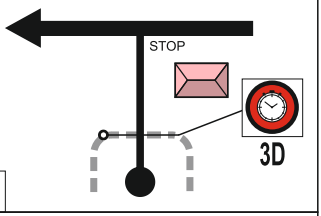 1	Recinto Ferial x AS-213 N 43º 09' 21" W 06º 32' 28" 3D	05,63
01,05	01,05	2	AS-213 CANGAS DEL NARCEA AS-213 km 2	04,58
02,51	01,46	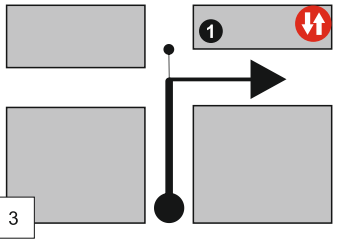 3	C/ Uría x Avda. del Acebo 1 PULPERÍA TIERRAS GALLEGAS	03,12
02,57	00,06	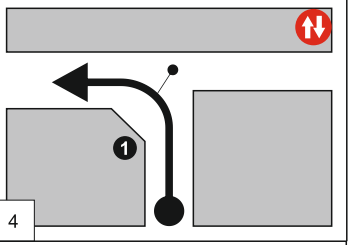 4	Avda. del Acebo 1 SIDRERÍA SUISS	03,06
03,02	00,45	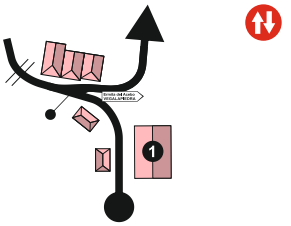 5	CN-2 (Avda. del Acebo) x Local Ermita del Acebo VEGALAPIEDRA 1 TALLERES FONTANIELLA	02,61 !!

Rally Contralas Soulo 32 CANGAS	Distancia **05,63** Km.	Tiempo **20'**	Media **16,89** Km/H

Sector: **8**

CH 3D Salida Rally ➡ TC 4 Exconar

Distancia Total	Distancia Parcial	DIRECCIÓN	INFORMACIÓN	Kms. a próx. CH
03,15	00,13	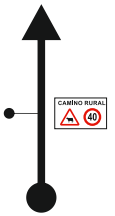 6	Local	02,48
05,63	02,48	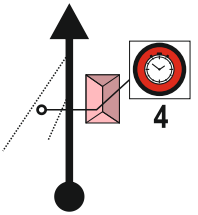 7	Local **N** 43º 10' 12" **W** 06º 31' 59" 4 "ROBLEDO DE SAN CRISTÓBAL"	00,00

Hasta la línea de salida 950 metros. Tiempo 5 minutos.

La Federación de Automovilismo del Principado de Asturias y Cangas del Narcea Motor, de forma excepcional y a modo de prueba, amplían la distancia entre el Control Horario y la Salida del tramo para que sea en este trayecto, cerrado al tráfico, donde podáis calentar frenos y ruedas.

¡¡SÓLO EN ESTE TRAMO Y A MODO DE PRUEBA!!

	00,81	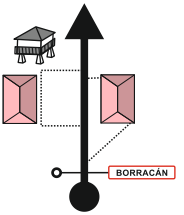 7	Local **N** 43º 09' 58" **W** 06º 31' 47" **FIN ZONA DE CALENTAMIENTO** **BORRACÁN**	00,00
	00,07	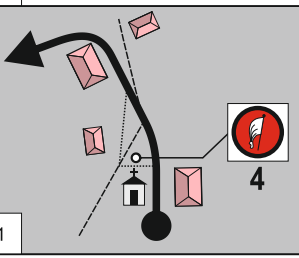 1	Local **N** 43º 09' 56" **W** 06º 31' 45" R-1 4 "BORRACÁN" 	

4

TC 4

EXCONAR

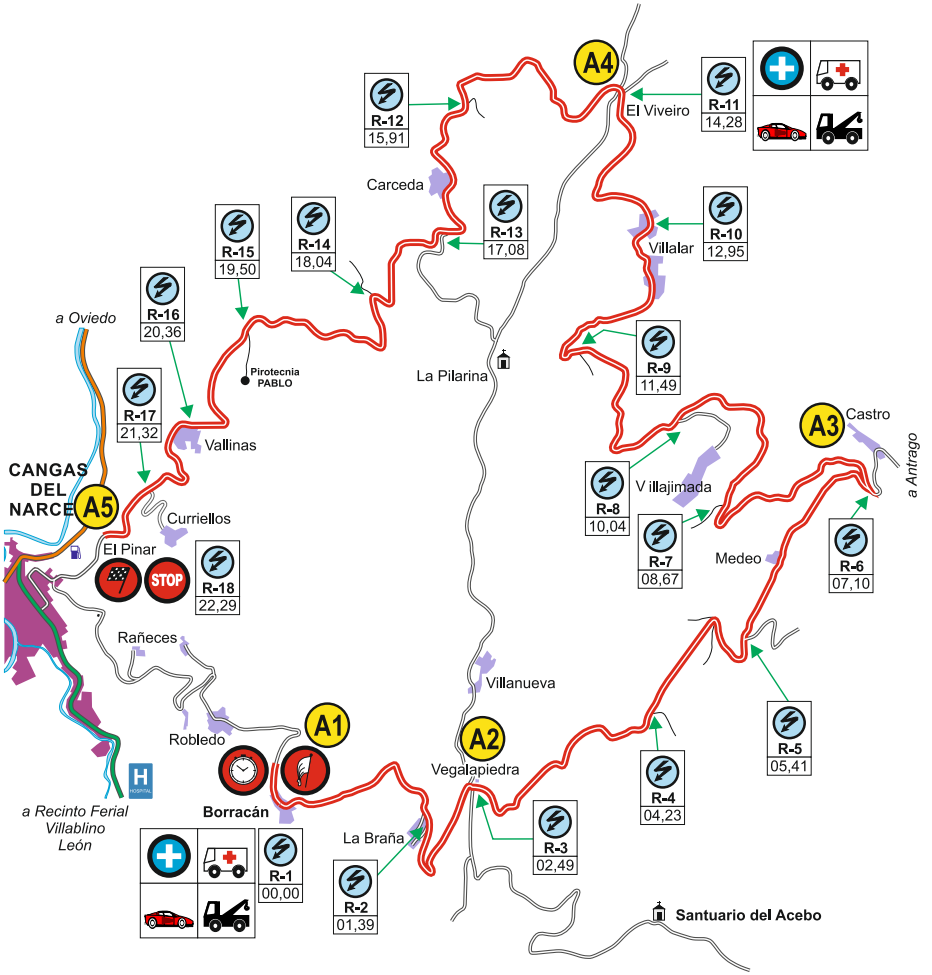
A4
El Viveiro
R-11
14,28
R-12
15,91
Carceda
R-13
17,08
R-14
18,04
R-15
19,50
R-10
12,95
Villalar
R-16
20,36
a Oviedo
R-9
11,49
Pirotecnia
PABLO
La Pilarina
R-17
21,32
Vallinas
A3
Castro
a Antrago
CANGAS
DEL
NARCEA
A5
Curriellos
R-8
10,04
Villajimada
R-7
08,67
Medeo
R-6
07,10
El Pinar
STOP
R-18
22,29
Rañeces
Villanueva
A1
A2
Robledo
Vegalapiedra
R-5
05,41
R-4
04,23
a Recinto Ferial
Villablino
León
Borracán
La Braña
R-3
02,49
R-1
00,00
R-2
01,39
Santuario del Acebo

TC 4 · EXCONAR
CONTROL HORARIO / SALIDA



TC 4 · EXCONAR
META / CONTROL STOP

Rally Contralas Souto 32 CANGAS	Distancia 36,39 Km.	Tiempo 52'	Media 42,31 Km/H

Sector: 9	TC 4 Exconar ➡ TC 5 Oper - Arosa

Distancia Total	Distancia Parcial	DIRECCIÓN	INFORMACIÓN	Kms. a próx. CH
00,00	00,00	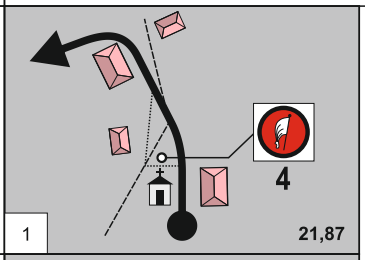 1 — 21,87	Local N 43º 09' 56" W 06º 31' 45" R-1 4 "BORRACÁN"	36,39
01,39	01,39	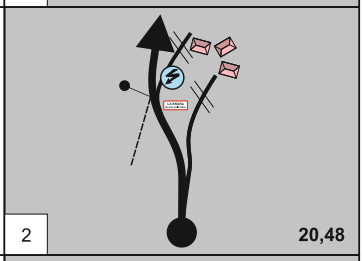 2 — 20,48	Local N 43º 09' 52" W 06º 31' 02" R-2 LA BRAÑA DE SAN CRISTÓBAL	35,00
02,49	01,10	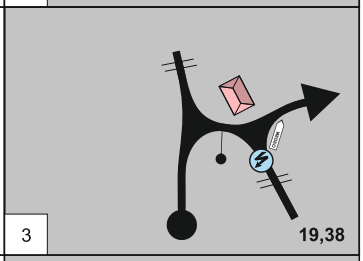 3 — 19,38	Local x Local N 43º 09' 59" W 06º 30' 49" R-3 MEDEO	33,90
04,23	01,74	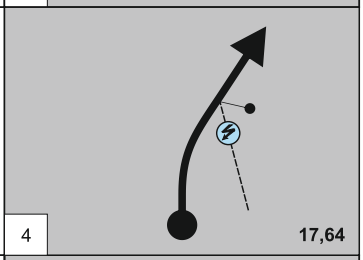 4 — 17,64	Local N 43º 10' 15" W 06º 29' 57" R-4	32,16
05,41	01,18	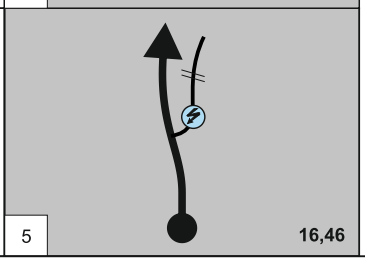 5 — 16,46	Local N 43º 10' 28" W 06º 29' 31" R-5 CABANAL	30,98

4

Rally Contrastes Soulo 32 CANGAS	Distancia 36,39 Km.	Tiempo 52'	Media 42,31 Km/H

Sector: 9

TC 4 Exconar ➡ TC 5 Oper - Arosa

Distancia Total	Distancia Parcial	DIRECCIÓN	INFORMACIÓN	Kms. a próx. CH
05,98	00,57	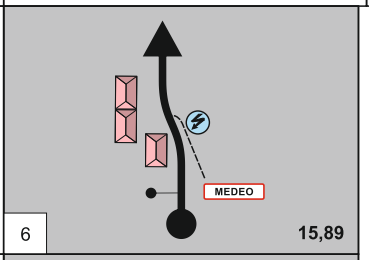 6 — 15,89	Local N 43º 10' 48" W 06º 29' 19" MEDEO	30,41
07,10	01,12	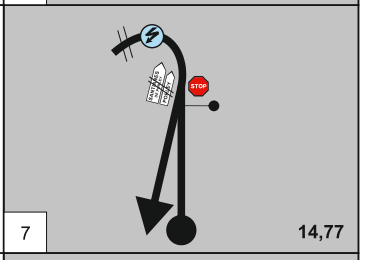 7 — 14,77	Local x Local N 43º 11' 02" W 06º 28' 51" R-6 STOP SANTIANES DE PORLEY PORLEY ! ! ! CAMBIO DE ASFALTO	29,29
08,67	01,57	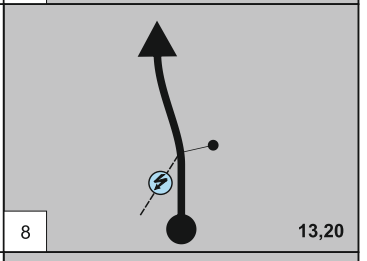 8 — 13,20	Local N 43º 10' 56" W 06º 29' 36" R-7	27,72
10,04	01,37	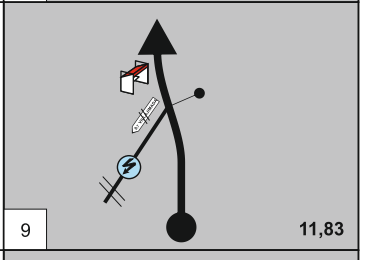 9 — 11,83	Local N 43º 11' 18" W 06º 29' 49" R-8 0,7 VILLAJIMADA	26,35
11,49	01,45	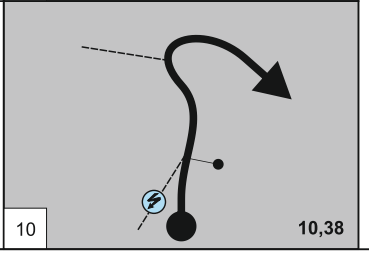 10 — 10,38	Local N 43º 11' 32" W 06º 30' 19" R-9	24,90

4

Rally Contralas Souto 32 CANGAS	Distancia 36,39 Km.	Tiempo 52'	Media 42,31 Km/H

Sector: 9

TC 4 Exconar ➡ TC 5 Oper - Arosa

Distancia Total	Distancia Parcial	DIRECCIÓN	INFORMACIÓN	Kms. a próx. CH
12,95	01,46	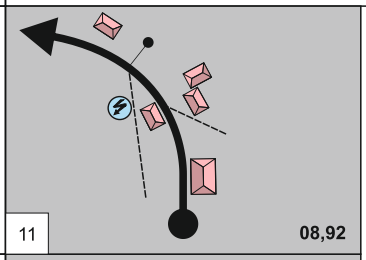 11 — 08,92	Local N 43º 12' 00" W 06º 29' 57" R-10 CAMBIO DE ASFALTO "VILLALAR"	23,44
13,64	00,69	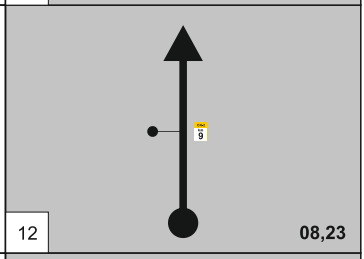 12 — 08,23	Local x CN-2 CN-2 km 9	22,75
14,28	00,64	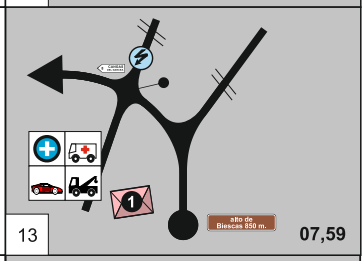 13 — 07,59	CN-2 N 43º 12' 28" W 06º 30' 05" R-11 alto de Biescas 850 m. 8 CANGAS DEL NARCEA 1 BAR VIVEIRO	22,11
15,91	01,63	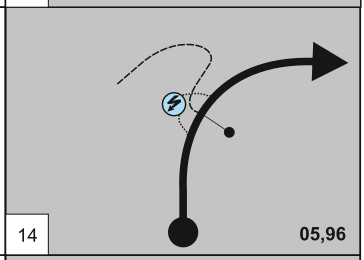 14 — 05,96	CN-2 N 43º 12' 24" W 06º 30' 51" R-12	20,48
17,08	01,17	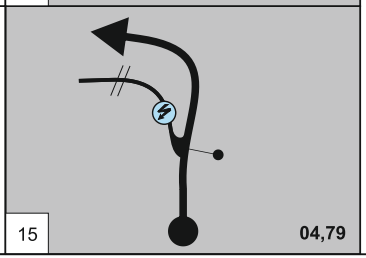 15 — 04,79	CN-2 x Local N 43º 11' 58" W 06º 30' 57" R-13	19,31

4

Rally Contralas Soulo 32 CANGAS	Distancia 36,39 Km.	Tiempo 52'	Media 42,31 Km/H

Sector: 9

TC 4 Exconar ➡ TC 5 Oper - Arosa

Distancia Total	Distancia Parcial	DIRECCIÓN	INFORMACIÓN	Kms. a próx. CH
18,04	00,96	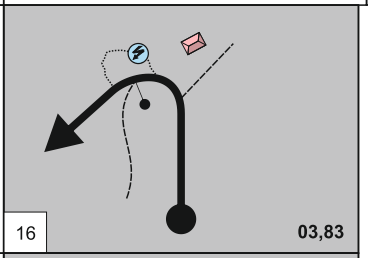	CN-2 N 43º 11' 44" W 06º 31' 18" R-14	18,35
19,50	01,46	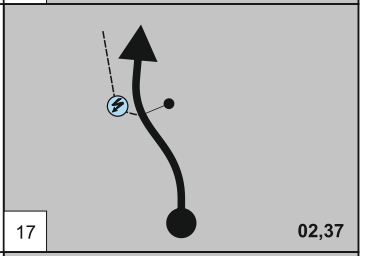	CN-2 N 43º 11' 35" W 06º 31' 56" R-15 PIROTECNIA PABLO	16,89
20,36	00,86	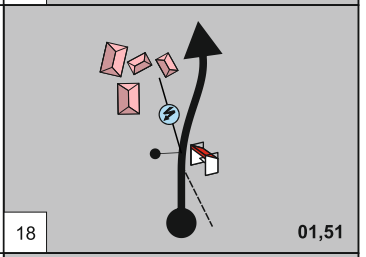	CN-2 N 43º 11' 16" W 06º 32' 08" R-16 VALLINAS	16,03
21,32	00,96	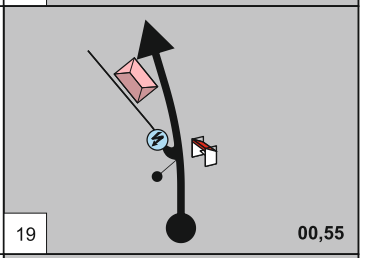	CN-2 N 43º 11' 01" W 06º 32' 26" R-17 500m CURRIELLOS 2 ROCABO CURRIELLOS	15,07
21,87	00,55	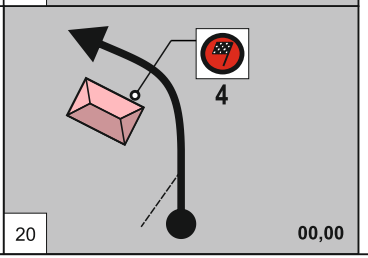	CN-2 N 43º 11' 01" W 06º 32' 26" 4	14,52

4

Rally Contralas Souto 32 CANGAS	Distancia 36,39 Km.	Tiempo 52'	Media 42,31 Km/H

Sector: 9	TC 4 Exconar ➡ TC 5 Oper - Arosa

Distancia Total	Distancia Parcial	DIRECCIÓN	INFORMACIÓN	Kms. a próx. CH
22,29	00,42	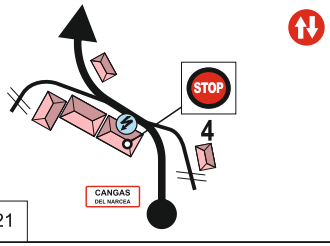 21	CN-2 N 43º 10' 44" W 06º 32' 50" R-18 STOP 4 CANGAS DEL NARCEA	14,10
22,82	00,53	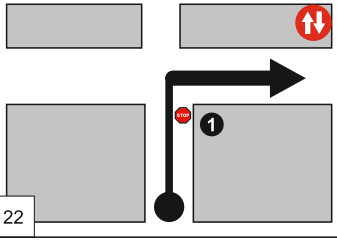 22	CN-2 (Avda. del Acebo) x AS-213 (C/ Uría) STOP 1 PULPERÍA TIERRAS GALLEGAS	13,57
23,20	00,38	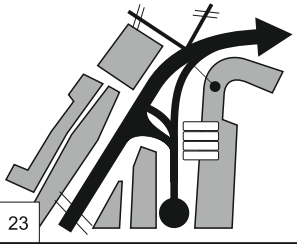 23	AS-213 x AS-15 N 43º 10' 47" W 06º 33' 02" AS-15 OVIEDO CORNELLANA AS-15 TINEO POLA DE ALLANDE polígono industrial de OBANCA zona deportiva y escolar	13,19
23,58	00,38	24	AS-15 AS-15 km 58	12,81
29,58	06,00	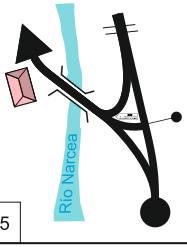 25	AS-15 x AS-14 AS-14 14 POLA DE ALLANDE 58 GRANDAS DE SALIME "PUENTE DEL INFIERNO"	06,81

4

Rally Contralas Soulo 32 CANGAS	Distancia 36,39 Km.	Tiempo 52'	Media 42,31 Km/H

Sector: 9

TC 4 Exconar ➡ TC 5 Oper - Arosa

Distancia Total	Distancia Parcial	DIRECCIÓN	INFORMACIÓN	Kms. a próx. CH
35,55	05,97	26	AS-14	00,84
36,29	00,74	27 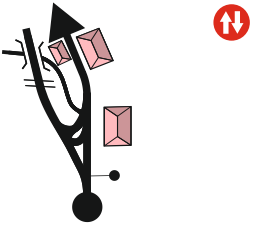	AS-14 x ALL-3	00,10
36,39	00,10	28 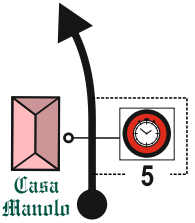	ALL-3 N 43º 14' 03" W 06º 33' 36" 5	00,00
	00,08	1 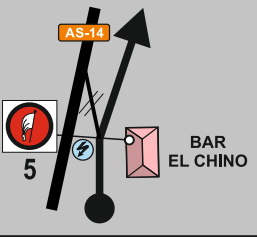	ALL-3 N 43º 14' 05" W 06º 33' 43" R-1 5 	

NOTAS:

5

TC 5

OPER - AROSA

TC 5 · OPER - AROSA

5

TC 5 · OPER - AROSA
CONTROL HORARIO / SALIDA



TC 5 · OPER - AROSA
META / CONTROL STOP

Rally Contralas-Souto 32 CANGAS	Distancia 11,49 Km.	Tiempo 20'	Media 34,81 Km/H

Sector: 10

TC 5 Oper - Arosa ➡ CH 5A Reagrupamiento Pola

Distancia Total	Distancia Parcial	DIRECCIÓN	INFORMACIÓN	Kms. a próx. CH
00,00	00,00	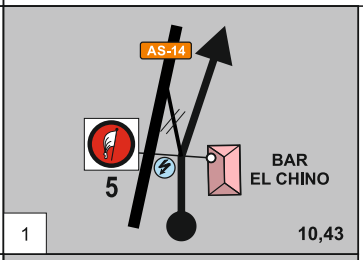	ALL-3 N 43º 14' 05" W 06º 33' 43" R-1 5	11,49
01,08	01,08	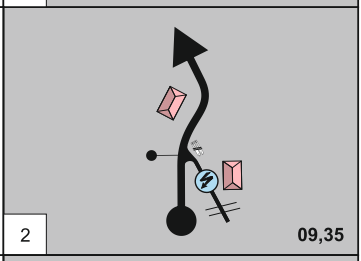	ALL-3 N 43º 14' 05" W 06º 31' 02" R-2 ARGANZUA 1,5 MOURE 3	10,41
02,05	00,97	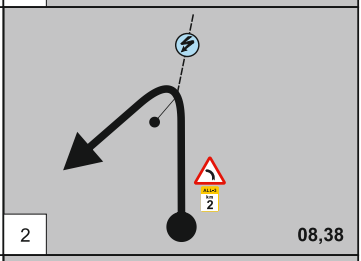	ALL-3 N 43º 14' 20" W 06º 34' 03" R-3 ALL-3 km 2	09,44
02,77	00,72	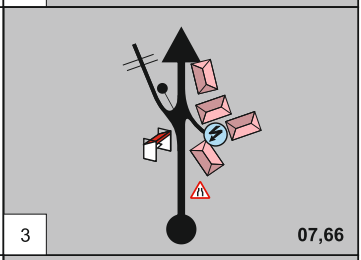	ALL-3 N 43º 14' 29" W 06º 34' 25" R-4 "VILLAVASER"	08,72
03,48	00,71	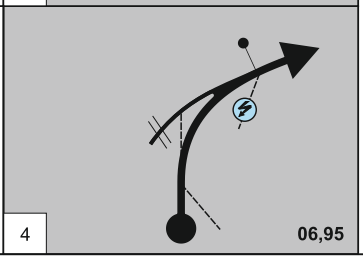	ALL-3 N 43º 14' 49" W 06º 34' 33" R-5	08,01

5

Rally Contratas Soulo 32 CANGAS	Distancia 11,49 Km.	Tiempo 20'	Media 34,81 Km/H

Sector: 10	TC 5 Oper - Arosa ➡ CH 5A Reagrupamiento Pola

Distancia Total	Distancia Parcial	DIRECCIÓN	INFORMACIÓN	Kms. a próx. CH
04,52	01,04	6 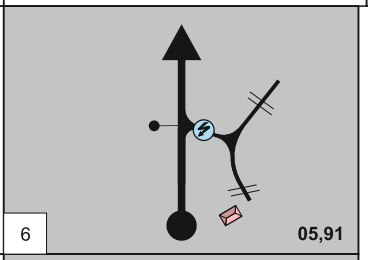 05,91	ALL-3 N 43º 15' 16" W 06º 34' 11" R-6 "Área Recreativa CAMPO DEL RÍO"	06,97
04,92	00,40	7 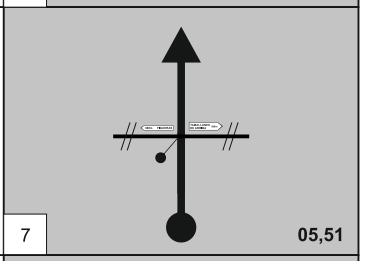 05,51	ALL-3 N 43º 15' 27" W 06º 34' 16"	06,57
05,62	00,70	8 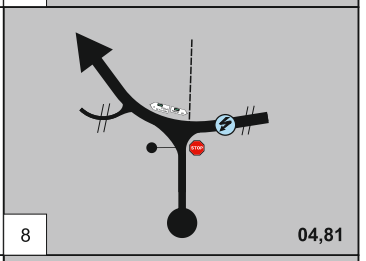 04,81	ALL-3 x AS-217 N 43º 15' 44" W 06º 34' 33" R-7	05,87
06,76	01,14	9 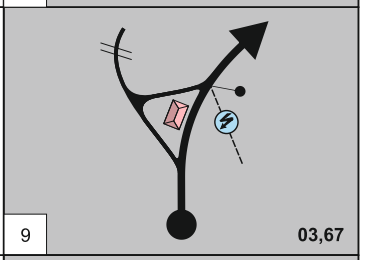 03,67	AS-217 N 43º 15' 41" W 06º 35' 16" R-8 "VALBONA"	04,73
07,86	01,10	10 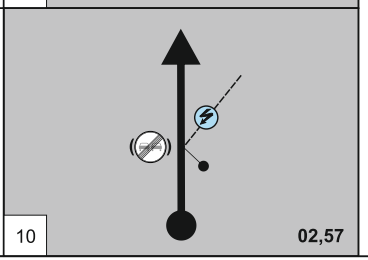 02,57	AS-217 N 43º 16' 03" W 06º 35' 36" R-9	03,63

5

Rally Contralas Souto 32 CANGAS	Distancia **11,49** Km.	Tiempo **20'**	Media **34,81** Km/H

Sector: **10**

TC 5 Oper - Arosa ➡ CH 5A Reagrupamiento Pola

Distancia Total	Distancia Parcial	DIRECCIÓN	INFORMACIÓN	Kms. a próx. CH
08,75	00,89	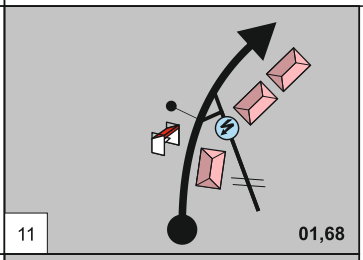	AS-217 N 43º 16' 21" W 06º 35' 57" R-10 "VILLAFRONTÚ"	02,74
09,52	00,77	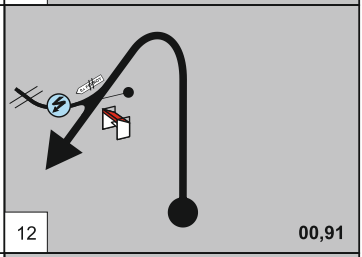	AS-217 N 43º 16' 37" W 06º 36' 11" R-11 FERROY 0,4 AS-217 km 32	01,97
10,43	00,91	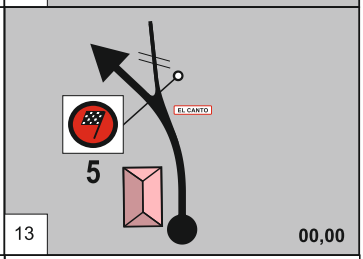	Local N 43º 16' 31" W 06º 36' 20" EL CANTO 5	01,06
10,71	00,28	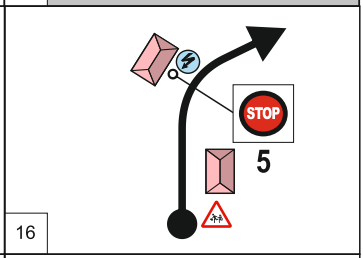	AS-217 N 43º 16' 22" W 06º 36' 17" R-12 STOP 5 "POLA DE ALLANDE"	00,78
11,27	00,56	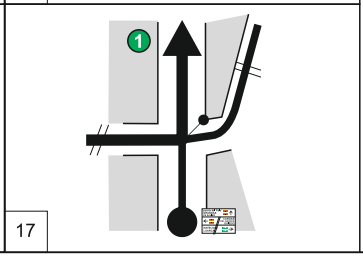	AS-217 x AS-14 puerto del Palo GRANDAS DE SALIME AS-14 AS-14 AS-14 AS-14 CANGAS DEL NARCEA OVIEDO NAVELGAS LUARCA AS-219 AS-219 1 RESTAURANTE LOZANO	00,22 !!

5

Rally Contralas Soulo 32 CANGAS	Distancia 11,49 Km.	Tiempo 20'	Media 34,81 Km/H

Sector: 10	TC 5 Oper - Arosa ➡ CH 5A Reagrupamiento Pola

Distancia Total	Distancia Parcial	DIRECCIÓN	INFORMACIÓN	Kms. a próx. CH
11,38	00,11	16 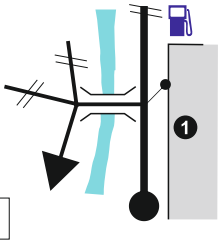	AS-14 x Parque del Toral ❶ LIBRERÍA SAN ANDRÉS	00,11
11,49	00,11	17 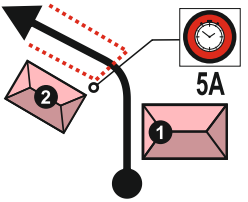	Parque del Toral N 43º 16' 16" W 06º 36' 42" 5A ❶ CENTRO DE SALUD ❷ RESTAURANTE EL CASINO	00,00

NOTAS:

CH 5A Entrada Reagrup. ➡ CH 5B Salida Reagrup.

Distancia Total	Distancia Parcial	DIRECCIÓN	INFORMACIÓN	Kms. a próx. CH
		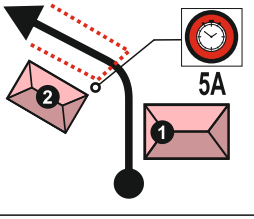	Parque del Toral N 43º 16' 16" W 06º 36' 42" 5A 1 CENTRO DE SALUD 2 RESTAURANTE EL CASINO	

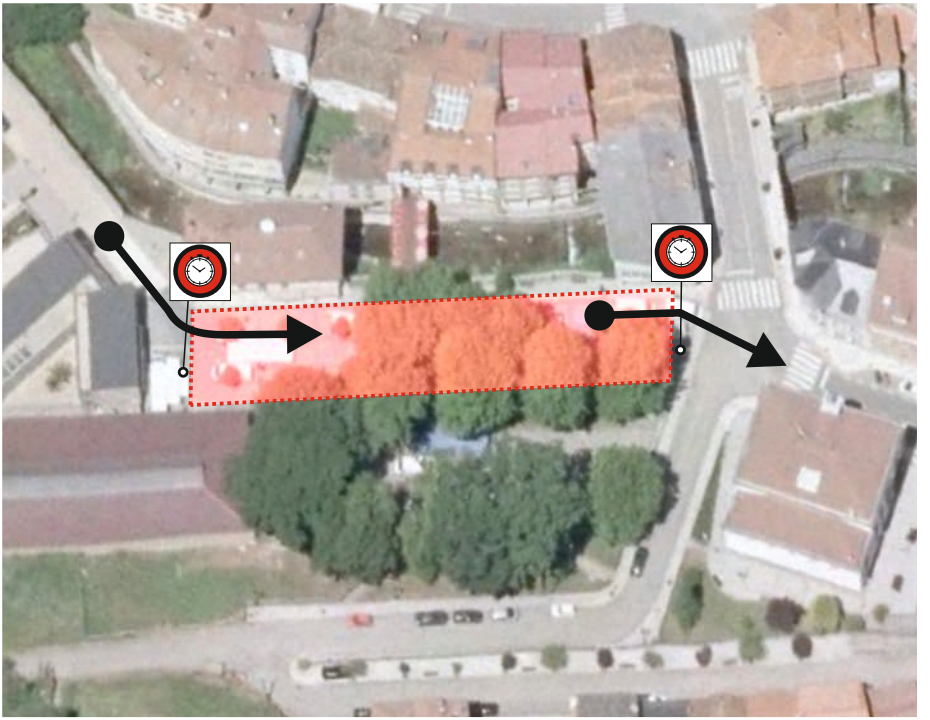

		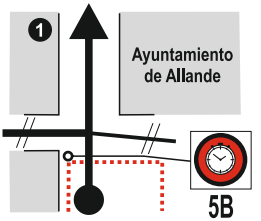	Parque del Toral x AS-14 N 43º 16' 17" W 06º 36' 39" 5B 1 RESTAURANTE LA ALLANDESA	

NOTAS

Rally Contralas Souto 32 CANGAS	Distancia 11,71 Km.	Tiempo 22'	Media 31,94 Km/H

Sector: 11	CH 5B Reagrup. Pola ➡ TC 6 Imagine - La Refierta

Distancia Total	Distancia Parcial	DIRECCIÓN	INFORMACIÓN	Kms. a próx. CH
00,00	00,00	1 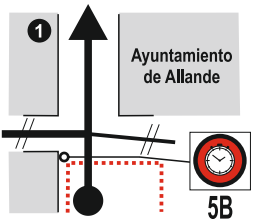	Parque del Toral x AS-14 N 43º 16' 17" W 06º 36' 39" 5B 1 RESTAURANTE LA ALLANDESA	11,71
06,82	06,82	2 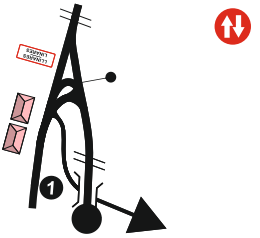	AS-14 x Local PUENTE 6 DE SELCE 1 PARRILLA CASA MANOLO "LINARES"	04,89
06,94	00,12	3 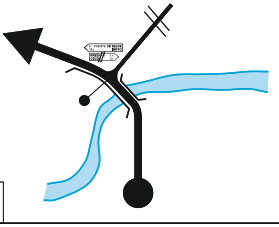	Local 6 PUENTE DE SELCE 10,5 IBOYO PRESNAS 1,5 CELÓN 2,5	04,77
07,93	00,99	4 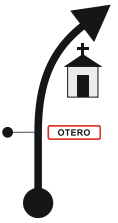	Local OTERO	03,78
08,45	00,52	5	Local CHOMES ARGANCINAS	03,26

Rally Contratas Soulo 32 CANGAS	Distancia 11,71 Km.	Tiempo 22'	Media 31,94 Km/H

Sector: 11	CH 5B Reagrup. Pola ➡ TC 6 Imagine - La Refierta

Distancia Total	Distancia Parcial	DIRECCIÓN	INFORMACIÓN	Kms. a próx. CH
11,71	03,26	6 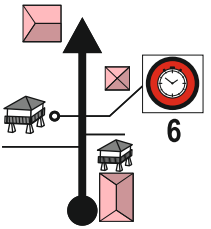	Local N 43º 12' 21" W 06º 35' 14" 6 "ARGANCINAS"	00,00
	00,12	1 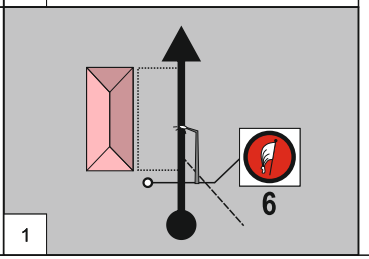	Local N 43º 12' 18" W 06º 35' 18" R-1 6 "ARGANCINAS"	

NOTAS:

6

TC 6

IMAGINE - LA REFIERTA

TC 6 · IMAGINE - LA REFIERTA

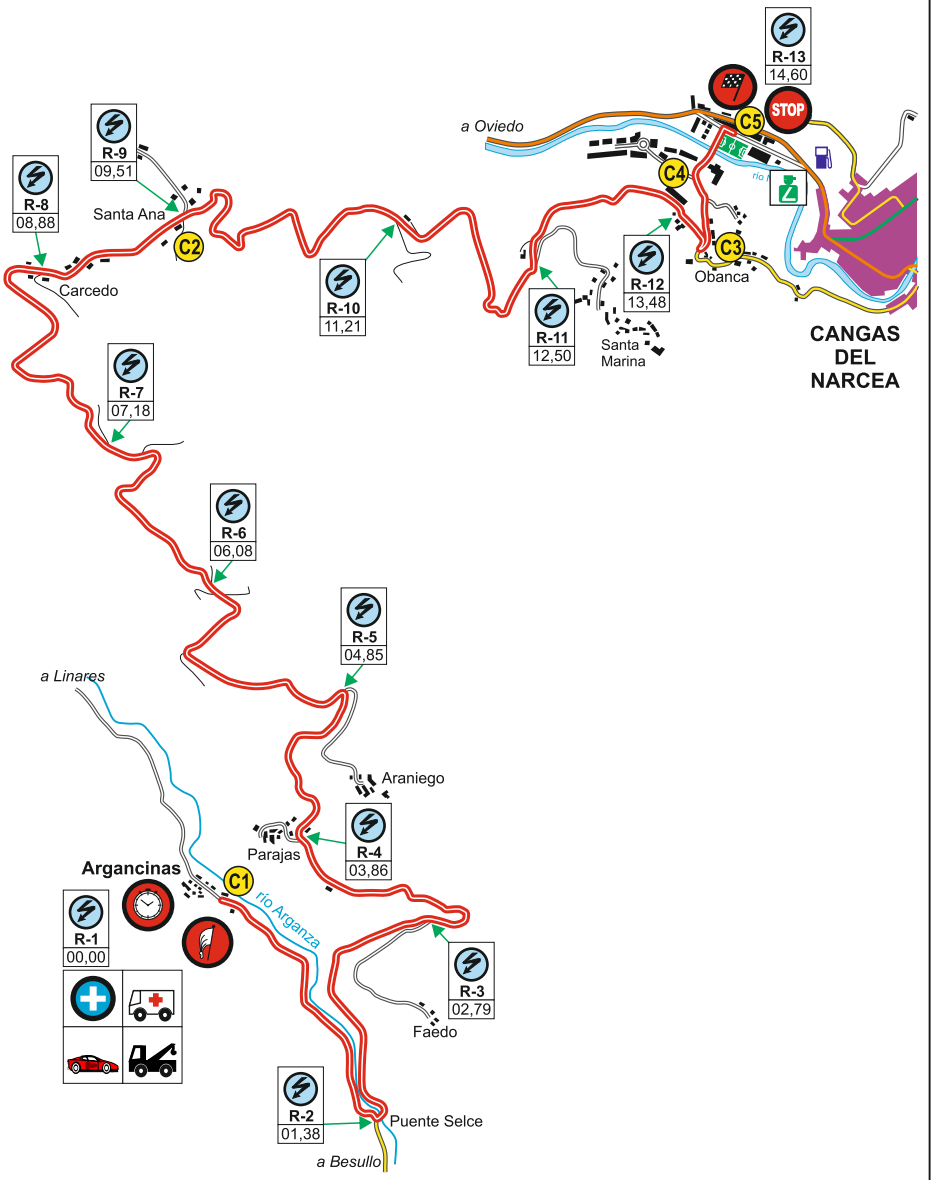

TC 6 · IMAGINE - LA REFIERTA
CONTROL HORARIO / SALIDA

TC 6 · IMAGINE - LA REFIERTA
META / CONTROL STOP

Rally Contralas Souto 32 CANGAS	Distancia 18,16 Km.	Tiempo 25'	Media 43,58 Km/H

Sector: 12

TC 6 Imagine - La Refierta ➡ CH 6A Z. Asistencia "B"

Distancia Total	Distancia Parcial	DIRECCIÓN	INFORMACIÓN	Kms. a próx. CH
00,00	00,00	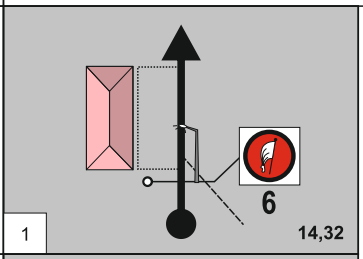 1 — 14,32	Local N 43º 12' 18" W 06º 35' 18" R-1 6 "ARGANCINAS"	18,16
01,38	01,38	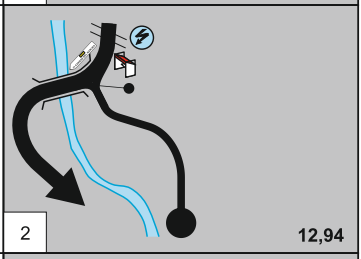 2 — 12,94	Local x CN-1 N 43º 11' 55" W 06º 36' 02" R-2 CN-1 13 CANGAS DEL NARCEA	16,78
02,79	01,41	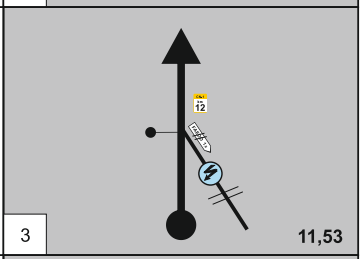 3 — 11,53	CN-1 N 43º 11' 45" W 06º 35' 22" R-3 CN-1 km 12 FAEDO 1,6	15,37
03,86	01,07	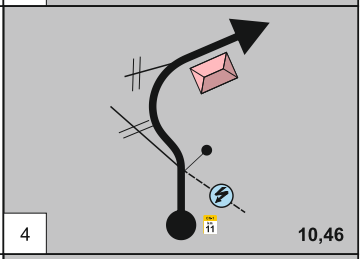 4 — 10,46	CN-1 N 43º 12' 05" W 06º 35' 07" R-4 CN-1 km 11 "PARAJAS"	14,30
04,85	00,99	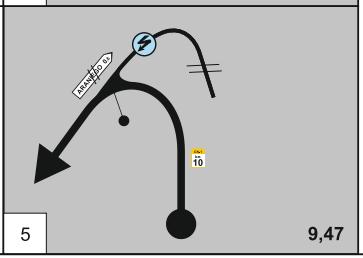 5 — 9,47	CN-1 N 43º 12' 00" W 06º 34' 36" R-5 CN-1 km 10 ARANIEGO 0,6	13,31

6

Rally Contratas Soulo 32 CANGAS	Distancia 18,16 Km.	Tiempo 25'	Media 43,58 Km/H

Sector: 12

TC 6 Imagine - La Refierta ➡ CH 6A Z. Asistencia "B"

Distancia Total	Distancia Parcial	DIRECCIÓN	INFORMACIÓN	Kms. a próx. CH
06,08	01,23	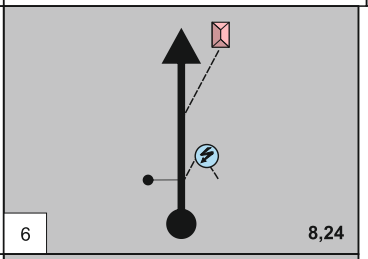	CN-1 N 43º 12' 17" W 06º 34' 16" R-6	12,08
07,18	01,10	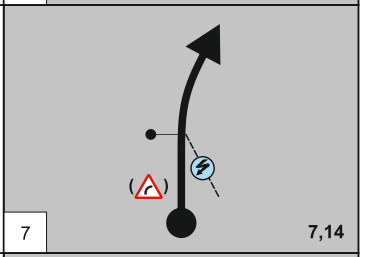	CN-1 N 43º 12' 30" W 06º 33' 47" R-7	10,98
08,88	01,70	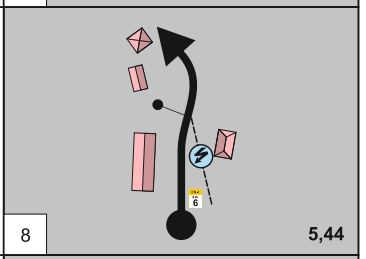	CN-1 N 43º 12' 30" W 06º 33' 47" R-8 CN-1 km 6 "CARCEDO"	09,28
09,51	00,63	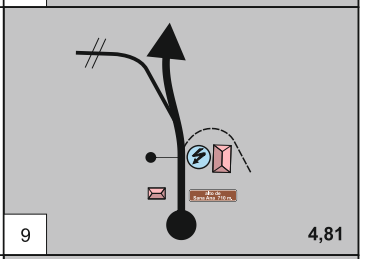	CN-1 N 43º 12' 23" W 06º 32' 58" R-9 alto de Sana Ana 710 m.	08,65
11,21	01,70	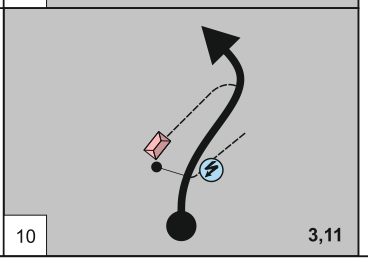	CN-1 N 43º 11' 52" W 06º 32' 58" R-10	06,95

6

Rally Contralas Souto 32 CANGAS	Distancia **18,16** Km.	Tiempo **25'**	Media **43,58** Km/H

Sector: **12**

TC 6 Imagine - La Refierta ➡ CH 6A Z. Asistencia "B"

Distancia Total	Distancia Parcial	DIRECCIÓN	INFORMACIÓN	Kms. a próx. CH
12,50	01,29	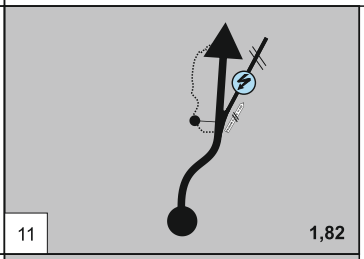	CN-1 N 43º 11' 31" W 06º 33' 08" R-11 600 m. SANTA MARINA	05,66
13,48	00,98	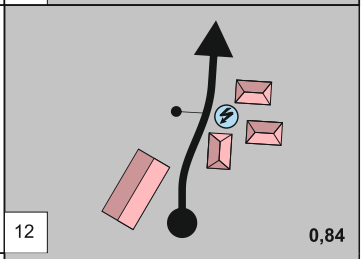	CN-1 N 43º 11' 09" W 06º 32' 59" R-12	04,68
13,64	00,16	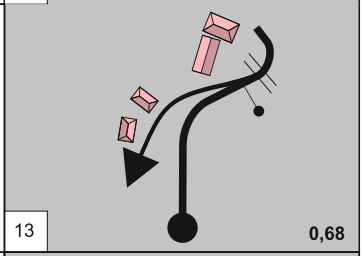	CN-1 x Obanca !!! "EL CARRASCAL"	04,52
14,00	00,36	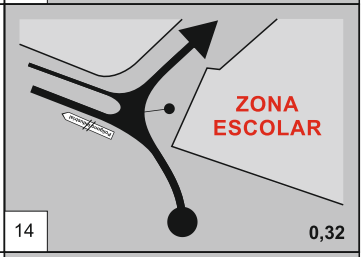	Obanca Polígono Industrial	04,16
14,25	00,25	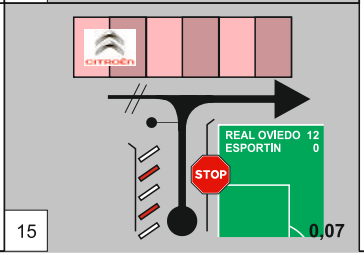	Obanca x Avda. Alejandro Casona !!! **ATENCIÓN** Se colocarán barreras protectoras en el carril izquierdo, por lo que el ancho del puente se reducirá en 2,50 metros por el lado izquierdo.	03,91 !!

6

Distancia	Tiempo	Media
18,16 Km.	25'	43,58 Km/H

Sector: 12

TC 6 Imagine - La Refierta ➡ CH 6A Z. Asistencia "B"

Distancia Total	Distancia Parcial	DIRECCIÓN	INFORMACIÓN	Kms. a próx. CH
14,32	00,07	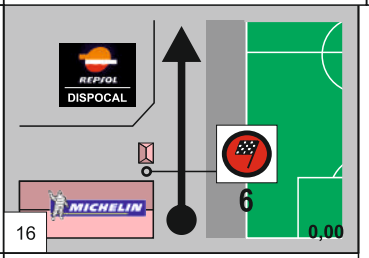	Avda. Alejandro Casona N 43º 11' 01" W 06º 32' 42" 6	03,84
14,60	00,28	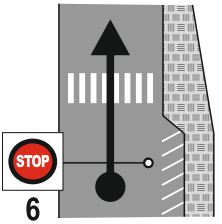	Avda. A. Casona N 43º 10' 16" W 06º 33' 46" R-13 STOP 6	03,56
14,67	00,07		Alejandro Casona x AS-15	03,49
15,04	00,37	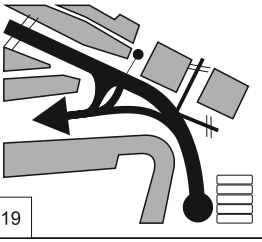	AS-15 x AS-213 (C/ Uría) AS-213 Pto. de Leitariegos VILLABLINO recinto ferial hospital Carmen y Severo Ochoa ayuntamiento santuario del ACEBO	03,12
18,16	03,12	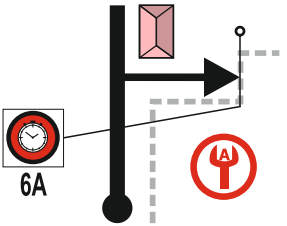	AS-213 x Recinto Ferial RECINTO FERIAL DE LA HIMERA N 43º 09' 21" W 06º 32' 28" 6A Zona de Asistencia	00,00

Rally Concellos Souto 32 CANGAS	Distancia Km.	Tiempo 10'	Media Km/H

Sector: 12+1

TC 6A Entrada Z.A. "B" ➡ CH 6B Salida Z.A. "B"

Distancia Total	Distancia Parcial	DIRECCIÓN	INFORMACIÓN	Kms. a próx. CH
		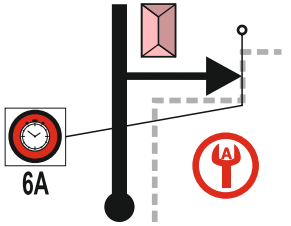	AS-213 x Recinto Ferial **RECINTO FERIAL DE LA HIMERA** N 43º 09' 21" W 06º 32' 28" 6A Zona de Asistencia	

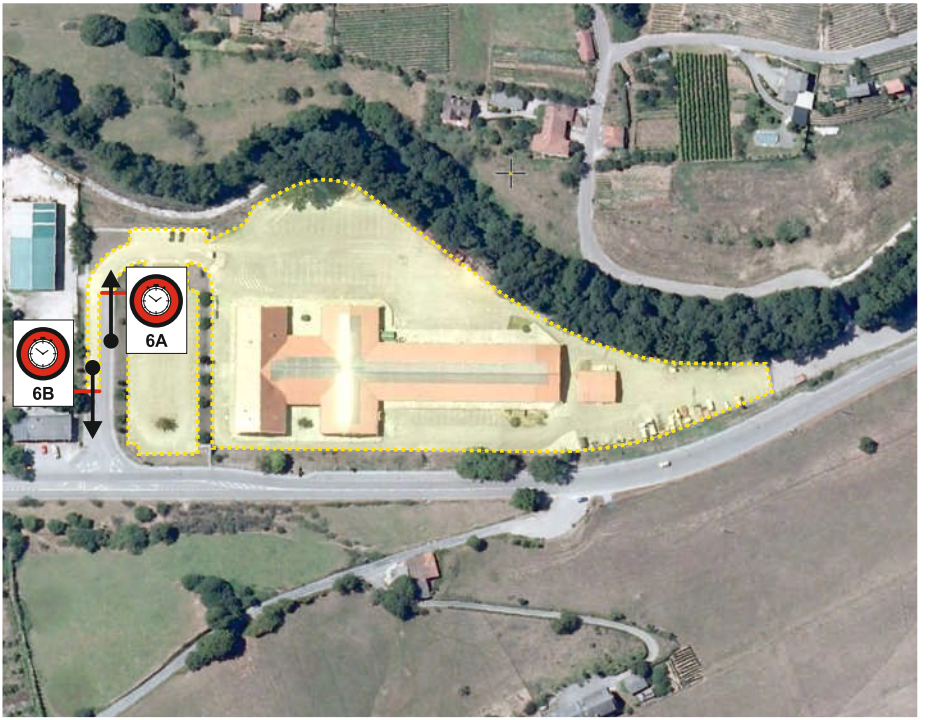

		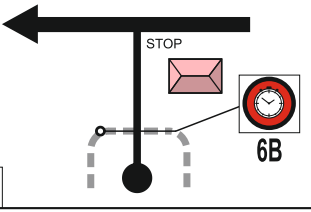	Recinto Ferial x AS-213 N 43º 09' 21" W 06º 32' 28" 6B	

Rally Contrastes Soulo 32 CANGAS	Distancia 03,72 Km.	Tiempo 15'	Media 14,88 Km/H

Sector: 14	CH 6B Salida Z.A. "B" ➡ CH 6C Parque Cerrado Fin Rally

Distancia Total	Distancia Parcial	DIRECCIÓN	INFORMACIÓN	Kms. a próx. CH
00,00	00,00	1 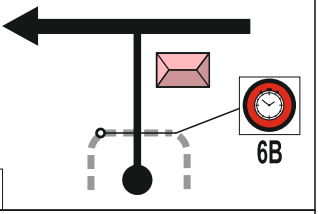	Recinto Ferial x AS-213 N 43º 09' 21" W 06º 32' 28" 6B	03,72
01,05	01,05	2	AS-213 CANGAS DEL NARCEA AS-213 km 2	02,67
03,08	02,03	3 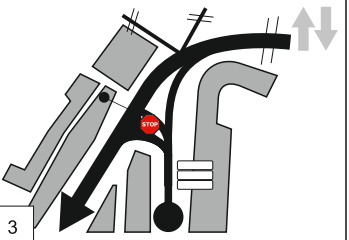	AS-213 x AS-15 N 43º 10' 47" W 06º 33' 02" AS-15 IBIAS DEGAÑA MUNIELLOS reserva de la Biosfera estación de autobuses	00,64
03,38	00,30	4 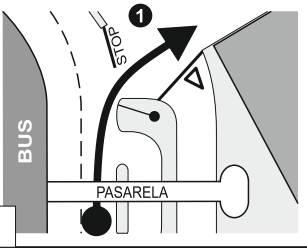	AS-15 x C/ La Vega 1 SUPERMERCADOS EL ÁRBOL	00,34
03,72	00,34	5 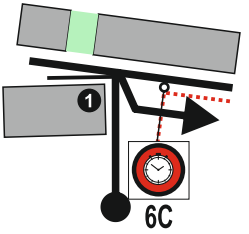	C/ La La Vega x C.P. Alejandro Casona N 43º 10' 43" W 06º 33' 08" PARQUE CERRADO FIN RALLY C.P. ALEJANDRO CASONA 6C 1 EL RINCÓN DE TOÑÍN	00,00

LIBRO DE RUTA

ITINERARIOS DE EMERGENCIA

NOTAS

ITINERARIOS DE EMERGENCIA

TC 1 / 4 · EXCONAR

TC 2 / 5 · OPER - AROSA

SECTOR ORIGINAL

Rally 32 Contrafas Souto CANGAS	Distancia 36,39 Km.	Tiempo 52'	Media 42,31 Km/H
Sectores: 2 / 9	TC 1/4 Exconar ➡ TC 2/5 Oper - Arosa		

SECTOR DE EMERGENCIA

Rally 32 Contrafas Souto CANGAS	Distancia 17,67 Km.	Tiempo 25'	Media 42,47 Km/H
Sectores: 2 / 9	TC 1/4 Exconar ➡ TC 2/5 Oper - Arosa		

SECTOR DESDE CONTROL STOP

Rally 32 Contrafas Souto CANGAS	Distancia 14,10 Km.	Tiempo 20'	Media 42,30 Km/H
Sectores: 2 / 9	C. STOP Exconar ➡ TC 2/5 Oper - Arosa		

Rally Contras Soulo 32 CANGAS	Distancia 17,67 Km.	Tiempo 25'	Media 42,47 Km/H

Sectores: 2 / 9

TC 1/4 Exconar ➡ TC 2/5 Oper - Arosa

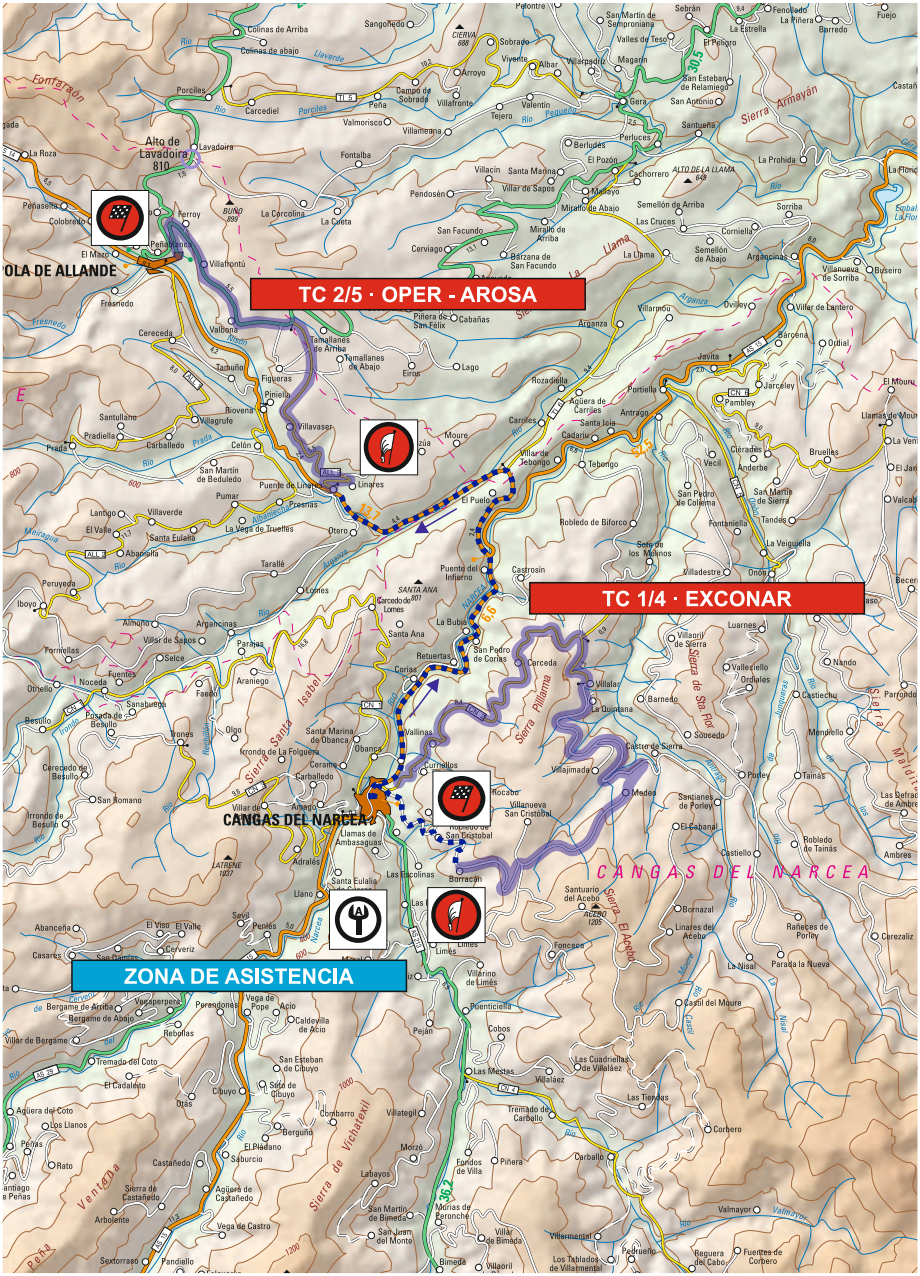
TC 2/5 · OPER - AROSA
TC 1/4 · EXCONAR
ZONA DE ASISTENCIA
CANGAS DEL NARCEA
Alto de Lavadoira 810
OLA DE ALLANDE
Linares
El Puelo
Puente del Infierno
Cereo de Lomes
Retuertas
San Pedro de Corias
Corias
Carceda
Villalar
Vallinas
Curnieles
Rocabo
Villanueva San Cristobal
Llamas de Ambasaguas
Borreces
Limes
Villarino de Limes
Las Escolinas
Adrales
Santa Eulalia
Llano
Seoane
Pentes
Vega de Pope
Acio
Caldevilla de Acio
Pejan
Puenticiella
Cobos
Las Mestas
Villalaez
Las Cuadrillas de Villalaez
Las Tiemas
Tremado de Carballo
Carballo
Corbero
Piñera
Eirolos de Villa
Morás de Peronche
Villar de Bimada
Villarmental
Pedruelo
Los Tabladas de Villarmental
Reguera del Cabo
Fuentes de Corbero
Valmayor
Villaoril
Bimeda
Sextorraso
Pandiello
Vega de Castro
Arbolente
Sierra de Castañedo
Aguera de Castañedo
Castañedo
Saburcio
El Piedano
Barguña
Cibuyo
Oles
Tremado del Coto
El Cadalento
Aguera de Coto
Los Llanos
Peñas
Rato
Bergame de Arriba
Bergame de Abajo
Villar de Bergame
Vespeperpena
Perendonal
Reboilas
Abanceña
Casares
Cervariz
El Valle
Sevil
Sangoñedo
Colinas de Arriba
Colinas de abajo
Porciles
Carcediel
Lavadoira
La Roza
Peñaserna
Colobredo
Ferroy
Peñavianca
El Mazo
Villafontú
Fresnedo
Cereceda
Valbona
Tacuño
Figueras
Piniella
Biovena
Villagrufe
Celón
Santullano
Pradiella
Carballedo
Pradá
San Martin de Beduledo
Puente de Linares
Pumar
Prasnas
Otero
Lanbgo
Villaverde
El Valle
Santa Eulalia
Abaniella
La Vega de Truelles
Peruyeda
Iboyo
Tarallé
Lomes
Almoño
Argancinas
Villar de Sabos
Parnas
Formellas
Selce
Fuentes
Noceda
Otrello
Fanéo
Araniego
Besullo
Sanabuego
Fuente de Besullo
Irones
Olgo
Cereceda de Besullo
San Romano
Irrondo de Besullo
Irrondo de la Folguera
Santa Marina de Obanca
Obanca
Cerame
Carballedo
Villar de Ancos
Ancos
Sierra Santa Isabel
Sierra Pillarma
Sierra de Ste Flor
Sierra Maldi
Sierra Elcebro
Sierra de Vichatexell
Sierra Armayán
Sierra Ventaña
Peña
Llama
Arganza
Ovieiro
Villar de Lantero
Barcena
Ordial
Javita
Jarceley
Pertiella
Antragon
Aguera de Carrjes
Santa Iria
Cadarin
Carrjes
Villar de Jebongo
Tebongo
Robledo de Biforco
Sotiello los Marinos
Villadestre
Onoja
Cierades
Anderbe
Vecil
San Pedro de Colinna
San Martin de Sierra
Tandes
Fontanilla
La Veiguella
Luarnes
Villaoril de Sierra
Valleciello
Ordiales
Nando
Castiechu
Parrondo
Mendiello
Tainas
Porley
Sanjanes de Porley
El Cabanal
Robledo de Tainas
Ambres
Las Defraz de Ambres
Rañeces de Porley
Carezaliz
La Nisal
Parada la Nueva
Castil del Moure
Bornazal
Linares del Acebo
Santuario del Acebo
Acebo 1200
Foncebo
Meder
Villajimada
Castro de Sierra
Soncedo
Barneso
La Quintana
Villar de Sabos
Villar de Sapos
Pendosén
Villacin
Santa Marina
Mirallo de Abajo
Mirallo de Arriba
San Facundo
Cervigo
Barzana de San Facundo
Piñera de San Félix
Cabañas
Temallanes de Arriba
Temallanes de Abajo
Eros
Lago
Rozadielle
Moure
Berlugues
El Pozón
Cachorrero
Alto de la Llama 649
Semellón de Arriba
Las Cruces
Semellón de Abajo
Cornielle
La Llama
Sorriba
La Prohida
Villanueva de Soriba
Buseiro
Villar de Lantero
Fenolledo
La Piñera
Barredo
Fuejo
La Estrella
El Peligro
San Esteban de Relamiego
San Antonio
Santueña
Perluces
Sebrán
San Martin de Semponiana
Valles de Teso
Magarin
Villarpadin
Albar
Viverte
Sobrado
Arroyo
Campo de Sobrado
Villafronte
Valentin
Tejero
Gera
Peña
Valmoriscos
Villameana
Fontalba
La Cercolina
La Cuesta
Ferroy
Buño 800
Cierva 888
Lavadoira
Castañ
Sorbal
La Flor
La Flonq
Bruelles
Llamas de Moure
La Ven
El Jar
Valcal
Becer
Vaso
Cerezo de Abajo
Becerrilo
Cerezo de Arriba
Vegamián
Cuevas
Vega de Rio Frio
Vega de Valcarce
Ruitelan
Pedrafita do Cebreiro
Piedrafita
Fonfria
Ponferrada
Cacabelos
Villafranca del Bierzo
Pereda
Pereda de Sil
Peñalba de Santiago
Peñalba
Sancedo
Toral de los Vados
Toral
Vega de Espinareda
Espinareda
Paradela
Folgoso
Folgoso de la Ribera
Vega de Valcarce

Rally Contralas Souto 32 CANGAS	Distancia 17,67 Km.	Tiempo 25'	Media 42,47 Km/H

Sectores: 2 / 9

TC 1/4 Exconar ➡ TC 2/5 Oper - Arosa

Distancia Total	Distancia Parcial	DIRECCIÓN	INFORMACIÓN	Kms. a próx. CH
00,00	00,00	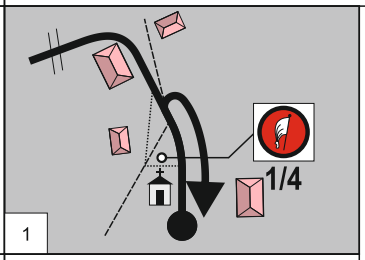	Local N 43º 09' 56" W 06º 31' 45" R-1 1/4 "BORRACÁN"	17,67
03,57	03,57	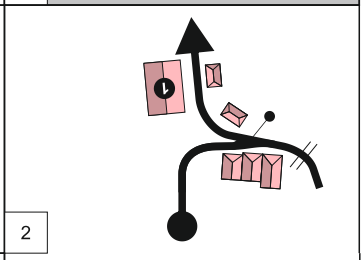	Local x CN-2 (Avda. del Acebo) 1 TALLERES FONTANIELLA	14,10
04,10	00,53	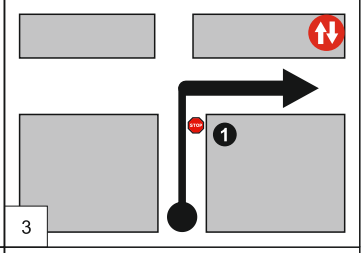	CN-2 (Avda. del Acebo) x AS-213 (C/ Uría) STOP 1 PULPERÍA TIERRAS GALLEGAS	13,57
04,48	00,38	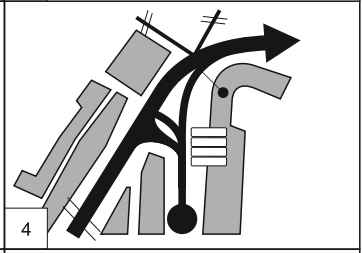	AS-213 x AS-15 N 43º 10' 47" W 06º 33' 02" AS-15 OVIEDO CORNELLANA AS-15 TINEO POLA DE ALLANDE polígono industrial de OBANCA zona deportiva y escolar	13,19
04,86	00,38	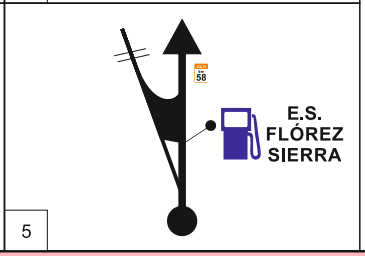	AS-15 AS-15 km 58	12,81

Rally Contralas Soulo 32 CANGAS	Distancia 17,67 Km.	Tiempo 25'	Media 42,47 Km/H

Sectores: 2 / 9

TC 1/4 Exconar ➡ TC 2/5 Oper - Arosa

Distancia Total	Distancia Parcial	DIRECCIÓN	INFORMACIÓN	Kms. a próx. CH
10,86	06,00	6 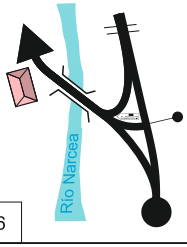	AS-15 x AS-14 AS-14 14 POLA DE ALLANDE 58 GRANDAS DE SALIME "PUENTE DEL INFIERNO"	06,81
16,83	05,97	7	AS-14 AS-14 km 52	00,84
17,57	00,74	8 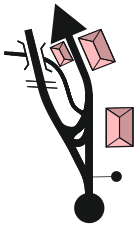	AS-14 x ALL-3 LLINARES LINARES	00,10
17,67	00,10	9 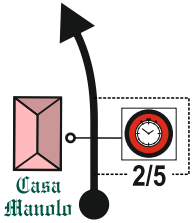	ALL-3 N 43º 14' 03" W 06º 33' 36" 2/5	00,00
	00,08	1	ALL-3 N 43º 14' 05" W 06º 33' 43" R-1 2/5	

ITINERARIOS DE EMERGENCIA

TC 2/5 · OPER - AROSA

CH 2A/5A · REAGRUPAMIENTO POLA

SECTOR ORIGINAL

Rally 32 Contrafas Souto CANGAS	Distancia 11,71 Km.	Tiempo 20'	Media 34,81 Km/H
Sectores: 3/10	TC 2/5 Oper - Arosa ➡ CH 2A/5A Reagrupamiento Pola		

SECTOR DE EMERGENCIA

Rally 32 Contrafas Souto CANGAS	Distancia 06,91 Km.	Tiempo 10'	Media 41,62 Km/H
Sectores: 3/10	TC 2/5 Oper - Arosa ➡ CH 2A/5A Reagrupamiento Pola		

SECTOR DESDE CONTROL STOP

Rally 32 Contrafas Souto CANGAS	Distancia 00,78 Km.	Tiempo 5'	Media 09,39 Km/H
Sectores: 3/10	C. STOP Oper - Arosa ➡ CH 2A/5A Reagrupamiento Pola		

Rally Contraas Soulo 32 CANGAS	Distancia 06,91 Km.	Tiempo 10'	Media 41,62 Km/H
Sectores: 3/10	TC 2/5 Oper - Arosa ➡ CH 2A/5A Reagrupamiento Pola		

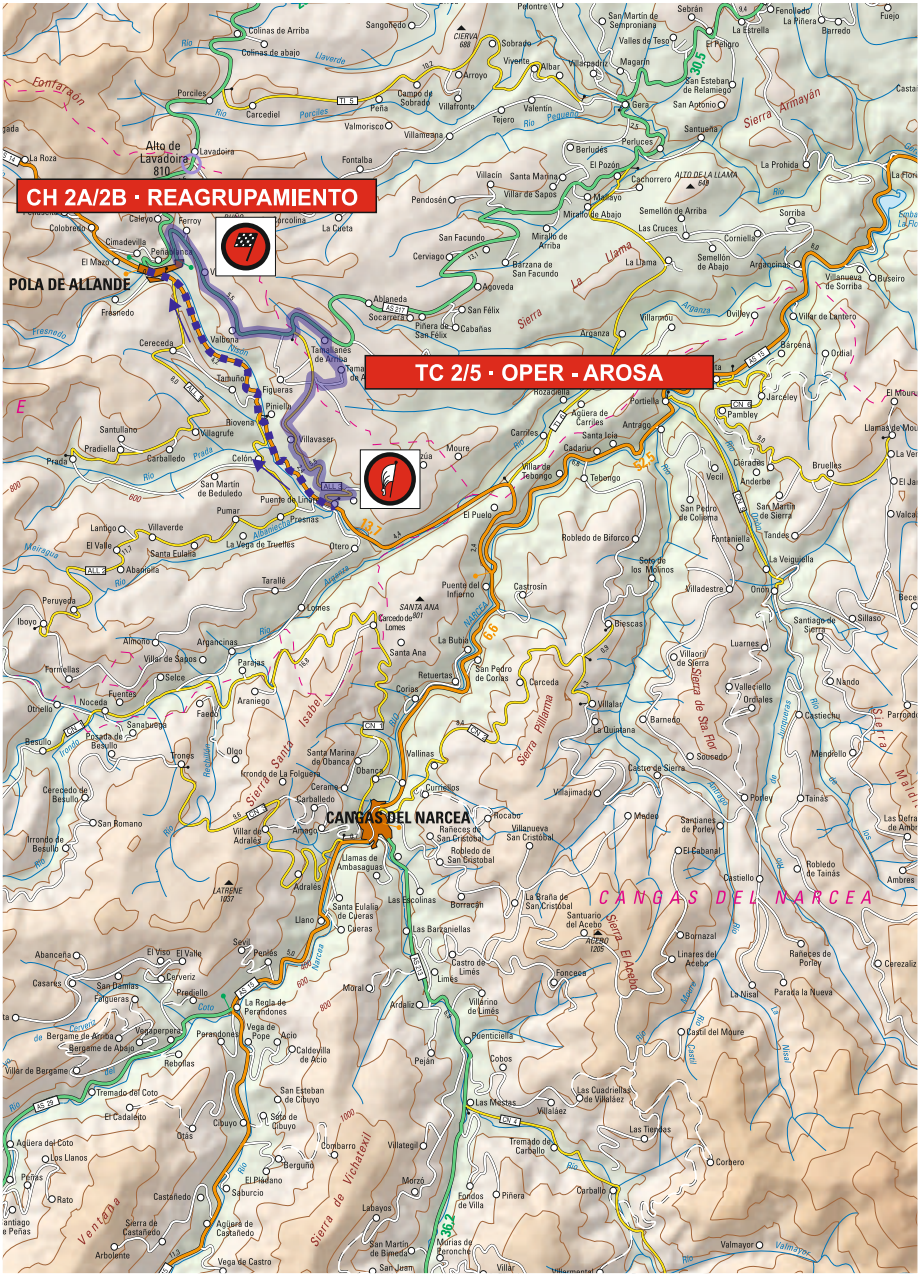
CH 2A/2B · REAGRUPAMIENTO
POLA DE ALLANDE
TC 2/5 · OPER - AROSA
CANGAS DEL NARCEA
Alto de Lavadoira 810
Sierra Arnavyán
Sierra Pillarma
Sierra de Santa Ror
Sierra Santa Isabel
Sierra de Vichatexil
Sierra El Acebo
Sierra de Castañedo
Venigada
La Llama
Fontarón
Tresnedo
Pravia
Arganza
Alonsa
Narcea
Nalón
Cibea
Cibuyo
Cerveyo
Ibias
Valmayor
Valmaría
Rio Narcea
Rio Nalón
Rio Cibea
Rio Cibuyo
Rio Ibias
Rio Cerveyo
Rio Valmaría
Rio Valmayor
Rio Arganza
Rio Pravia
Rio Tresnedo
Rio Fontarón
Rio Llaviego
Rio Porcilles
Rio Pequeño
Rio Llama
Rio Arganza
Rio Alonsa
Rio Narcea
Rio Nalón
Rio Cibea
Rio Cibuyo
Rio Ibias
Rio Cerveyo
Rio Valmaría
Rio Valmayor
Rio Arganza
Rio Pravia
Rio Tresnedo
Rio Fontarón
Rio Llaviego
Rio Porcilles
Rio Pequeño
Rio Llama

Rally Contralas Souto 32 CANGAS	Distancia 06,91 Km.	Tiempo 10'	Media 41,62 Km/H

Sectores: 3/10

TC 2/5 Oper - Arosa ➡ CH 2A/5A Reagrupamiento Pola

Distancia Total	Distancia Parcial	DIRECCIÓN	INFORMACIÓN	Kms. a próx. CH
00,00	00,00	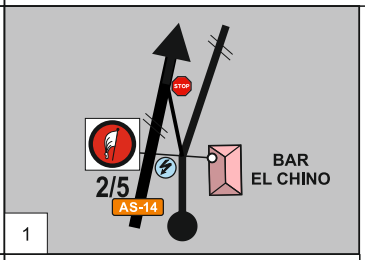 1	ALL-3 N 43º 14' 05" W 06º 33' 43" R-1 2/5	06,91
06,70	06,70	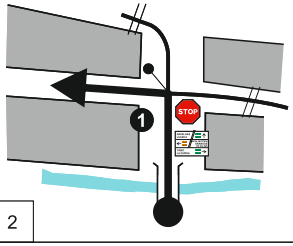 2	AS-14 STOP NAVELGAS / LUARCA AS-219 AS-219 AS-14 AS-14 puerto del Palo GRANDAS DE SALIME TINEO / LA ESPINA AS-217 AS-217 1 CAFÉ VITORIA	00,21
06,82	00,12	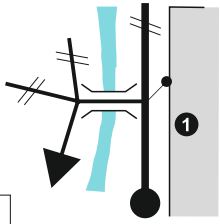 3	AS-14 x Parque del Toral 1 LIBRERÍA SAN ANDRÉS	00,09
06,91	00,09	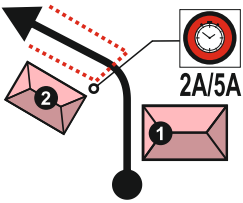 4	Parque del Toral N 43º 16' 16" W 06º 36' 42" 2A/5A 1 CENTRO DE SALUD 2 RESTAURANTE EL CASINO	00,00

NOTAS

ITINERARIOS DE EMERGENCIA

TC 3 · IMAGINE - LA REFIERTA

CH 3A · Reagrupamiento

SECTOR ORIGINAL

Rally 32 Contrafas Souto CANGAS	Distancia 15,26 Km.	Tiempo 20'	Media 45,78 Km/H		
Sector: 5	TC 3 Café Madrid/G-Tysnar18 ➡ CH 3A Reagrup. C.P. Casona				

SECTOR DE EMERGENCIA

Rally 32 Contrafas Souto CANGAS	Distancia 18,29 Km.	Tiempo 25'	Media 43,55 Km/H		
Sector: 5	TC 3 Café Madrid/G-Tysnar18 ➡ CH 3A Reagrup. C.P. Casona				

SECTOR DESDE CONTROL STOP

Rally 32 Contrafas Souto CANGAS	Distancia 00,66 Km.	Tiempo 5'	Media 07,92 Km/H		
Sectores: 5	C. STOP Café Madrid/G-Tysnar18 ➡ CH 3A Reagrup. Casona				

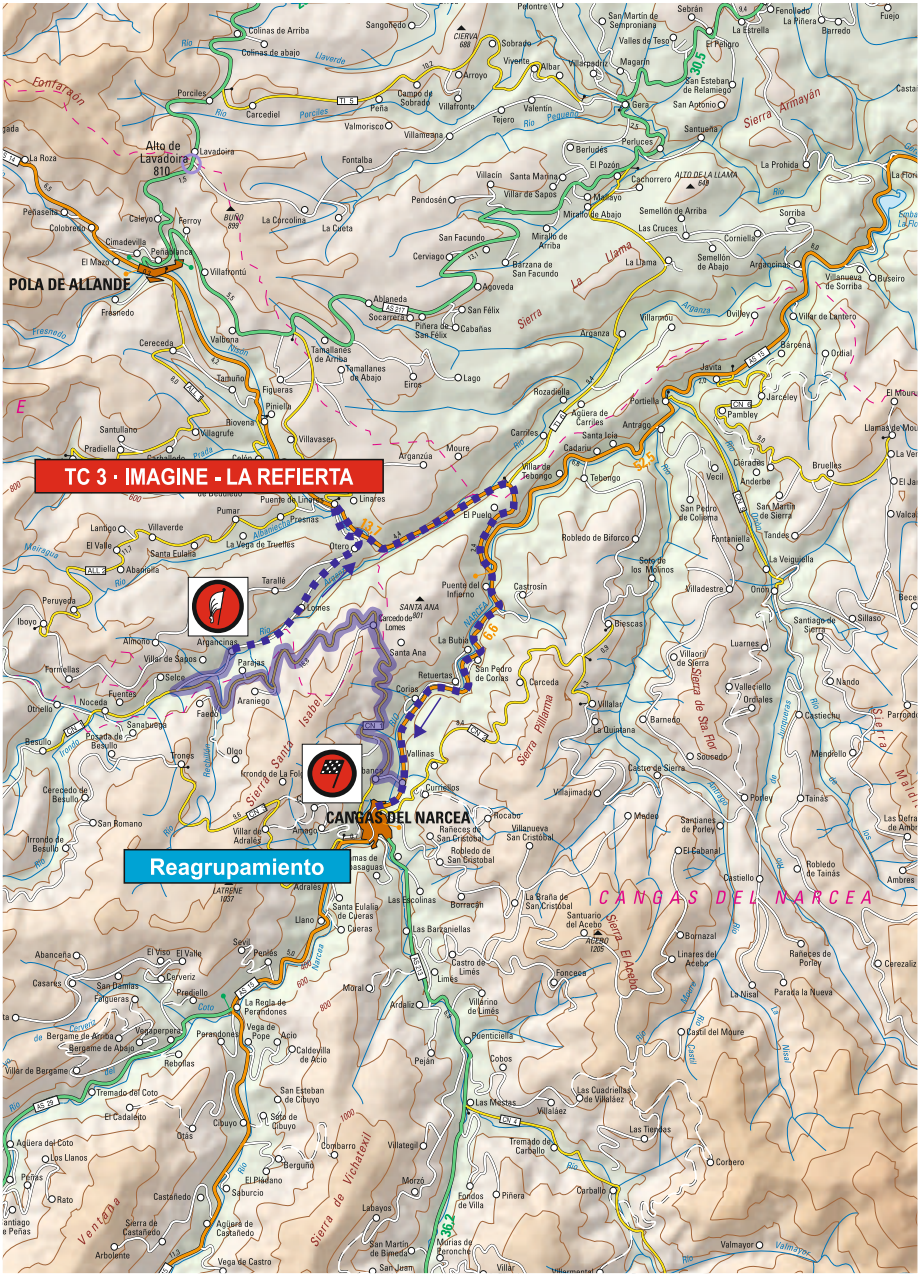
TC 3 · IMAGINE - LA REFIERTA
POLA DE ALLANDE
CANGAS DEL NARCEA
Reagrupamiento
Alto de Lavadoira 810
Sierra Arnavián
Sierra Pillarma
Sierra Santa Isabel
Sierra de Vichatexil
Sierra de Sta Ror
Sierra El Acebo
Sierra Ventada
Sierra de Castañedo
Sierra de Cibuyo
Sierra Malvedo
Sierra de Cibuyo
Sierra de Castañedo
Vega de Castro
Arbolante
Aguera de Castañedo
Castañedo
Sierra de Castañedo
Aguera del Coto
Los Llanos
Peñas
Rato
Santiago de Peñas
Tremado del Coto
El Cadafedo
Otas
Cibuyo
Soto de Cibuyo
Conbarro
Berguna
El Piedano
Saburcio
Villatejo
Morza
Labayos
Fondos de Villa
Piñera
San Martín de Bimeda
Muñas de Peronchel
San Juan
Villar
Valmayor
Carballo
Tremado de Carballo
Corbero
Las Tiernas
Las Mestas
Villalaez
Las Cuadrillas de Villalaez
Pontículella
Cobos
Pejín
Castro de Limés
Limés
Villarino de Limés
Ardaliz
Mora
Fonceco
Casta del Moure
Paraja la Nueva
La Nisal
Rañeces de Porley
Linares del Acebo
Bornazal
Santuario del Acebo
Acebo 1200
La Braña de San Cristóbal
Las Barraniellas
Las Escolinas
Borracán
Santa Eulalia de Cueras
Cueras
Llano
Adrales
Villar de Adrales
Arnego
Irrondo de La Foz
Olgo
Tones
Vallinas
Curnesos
Rocabo
Villanueva San Cristóbal
Robledo de San Cristóbal
Rañeces de San Cristóbal
Medes
Santianes de Porley
El Cabanal
Castillo
Robledo de Tainás
Tainás
Porley
Villajimada
Castro de Sierra
Socoado
Mendrello
Castiechu
Nando
Parrondo
Villaoro de Sierra
Vallecillo
Ordiales
Luarnes
Sillaso
Santiago de Sierra
Villarín de Sierra
Barneo
La Quintana
Villalar
Corcera
Corias
San Pedro de Corias
Retuertas
Arganchinas
Parajas
Selce
Villar de Sabas
Almonte
Fuentes
Noceda
Fanelo
Sanabuena
Pesada de Besullo
Besullo
Cereceda de Besullo
San Romano
Irrondo de Besullo
Abanceña
El Viso
El Valle
Casarás
San Damián
Cerveriz
Fagüeras
Prediello
La Regla de Perandones
Vega de Pope
Acio
Caldevilla de Acio
Perandones
Vegaperpera
Bergame de Abajo
Bergame de Arriba
Villar de Bergame
Rebolías
Tremado del Coto
Santa Ana
Cereceda de Lomes
Lomes
Tarallé
Otero
Puente del Infierno
Castrosín
Biescas
La Bubia
Robledo de Biforco
Soto de los Molinos
Villadestre
Onón
Fontanella
La Veiquella
Tandes
San Martín de Sierra
San Pedro de Colinas
Cierdedo
Anderbe
Vecil
Bruelles
Llamas de Mouro
El Mouro
Jarceley
Pambley
Portiella
Antrago
Aguera de Carriles
Santa Isla
Cadafe
Carriles
Teberigo
Villar de Teberigo
El Puente
Moure
Argonzua
Linares
Puente de Linares
Fresnas
Pumar
La Vega de Tuveiñas
Otero
Santa Eulalia
Villaverde
Lantigo
El Valle
Abaniella
Peruyeda
Iboyo
Villagrufe
Villaseca
Pradiella
Santullano
Bioveña
Figueras
Piniella
Tamuño
Valbona
Cereceda
Tamallanes de Arriba
Tamallanes de Abajo
Eiros
Lago
Rozadiella
Villarpodo
Villar de Lamero
Bárcena
Ordial
Bueiro
Villanueva de Sorriba
Villaseca
Villarpodo
Ovilley
Arganza
Sierra Arnavián
Sorriba
Arganchinas
Cornellá
Semellón de Abajo
Semellón de Arriba
Las Cruces
La Llama
Mirallo de Abajo
Mirallo de Arriba
Berzana de San Facundo
Agoveda
San Félix
Piñera de San Félix
Cabañas
Ablaneda
Socarrera
San Facundo
Cervigo
Pendosén
Villar de Sapos
Villacín
Santa Marina
Mesayo
El Pozón
Cachorrera
ALTO DE LA LLAMA 648
Berlugues
Perluces
La Prohida
Santuena
San Antonio
Gera
Valentín
Tejero
Villameana
Valmorisco
Fontalba
Peña
Villafronto
Campo de Sobrado
Carcedel
Porcilles
Lavadoira
La Roza
Colinas de Arriba
Colinas de abajo
Sangoñedo
Sobrado
Vivente
Albar
Villarpedro
Magarín
Arroyo
Sebrán
La Estrella
La Piñera
Barredo
Fuejo
Pelontre
San Martín de Sempronianu
Valles de Teso
El Peligro
San Esteban de Relamiego
Casta
Colobrera
Cimadevilla
Peñalonga
Villafrontú
Ferroy
Caleyo
Peñasenín
La Carcolina
La Cuesta
BUÑO 899
Fresnedo
Fontarón
Tresnedo
Prada
Celeo
Abaniella
Albarón
Pradiella
Santullano
Villagrufe
Villaseca

Rally Contralas Souto 32 CANGAS	Distancia 18,29 Km.	Tiempo 25'	Media 43,55 Km/H

Sector: 5	TC 3 Imagine - La Refierta ➡ CH 3A Reagrup. C.P. Casona

Distancia Total	Distancia Parcial	DIRECCIÓN	INFORMACIÓN	Kms. a próx. CH
00,00	00,00	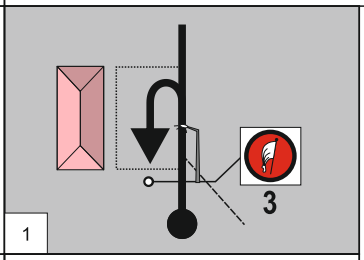 1	Local N 43º 12' 18" W 06º 35' 18" R-1 3 "ARGANCINAS"	18,29
03,39	03,39	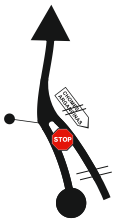 2	Local x Local STOP CHOMES ARGANCINAS	14,90
05,04	01,65	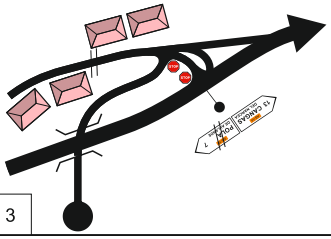 3	Local x AS-14 STOP AS-14 13 CANGAS DEL NARCEA AS-14 POLA DE AULLANDE 7 "LINARES"	13,25
05,78	00,74	4	AS-14 AS-14 km 52	12,51
11,78	06,00	5	AS-14 x AS-15 53 BELMONTE 53 CORNELLANA AS-15 88 OVIEDO AS-15 CANGAS 6 DEL NARCEA	06,51

Rally Contralas Soulo 32 CANGAS	Distancia 18,29 Km.	Tiempo 25'	Media 43,55 Km/H

Sector: 5	TC 3 Imagine - La Refierta ➡ CH 3A Reagrup. C.P. Casona

Distancia Total	Distancia Parcial	DIRECCIÓN	INFORMACIÓN	Kms. a próx. CH
17,12	05,34	6	AS-15	01,17
17,70	00,58	7	AS-15	00,59
18,07	00,37	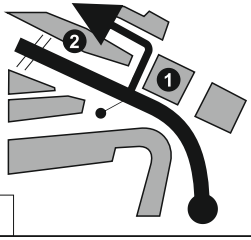 8	AS-15 x C/ La Esperanza 1 JUZGADOS 2 BAR MAGADÁN	00,22
18,29	00,22	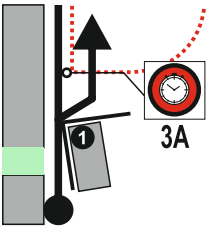 9	C/ La Esperanza x C.P. Alejandro Casona N 43º 10' 43" W 06º 33' 08" **REAGRUPAMIENTO C.P. ALEJANDRO CASONA** 3A 1 EL RINCÓN DE TOÑÍN	00,00

ITINERARIOS DE EMERGENCIA

TC 6 · IMAGINE - LA REFIERTA

CH 6A · Zona de Asistencia "B"

SECTOR ORIGINAL

Rally 32 Contrafas Souto CANGAS	Distancia 18,16 Km.	Tiempo 25'	Media 43,58 Km/H		
Sector: 12	TC 6 Café Madrid / G-Tysnar18 ➡ CH 6A Z. A. "B"				

SECTOR DE EMERGENCIA

Rally 32 Contrafas Souto CANGAS	Distancia 22,19 Km.	Tiempo 25'	Media 44,38 Km/H		
Sector: 12	TC 6 Café Madrid / G-Tysnar18 ➡ CH 6A Z. A. "B"				

SECTOR DESDE CONTROL STOP

Rally 32 Contrafas Souto CANGAS	Distancia 03,56 Km.	Tiempo 15'	Media 14,24 Km/H		
Sector: 12	C. STOP Café Madrid / G-Tysnar18 ➡ CH 6A Z. A. "B"				

Rally Contraas Soulo 32 CANGAS	Distancia 22,19 Km.	Tiempo 25'	Media 44,38 Km/H
Sector: 12	TC 6 Imagine - La Refierta ➡ CH 6A Z. A. "B"		

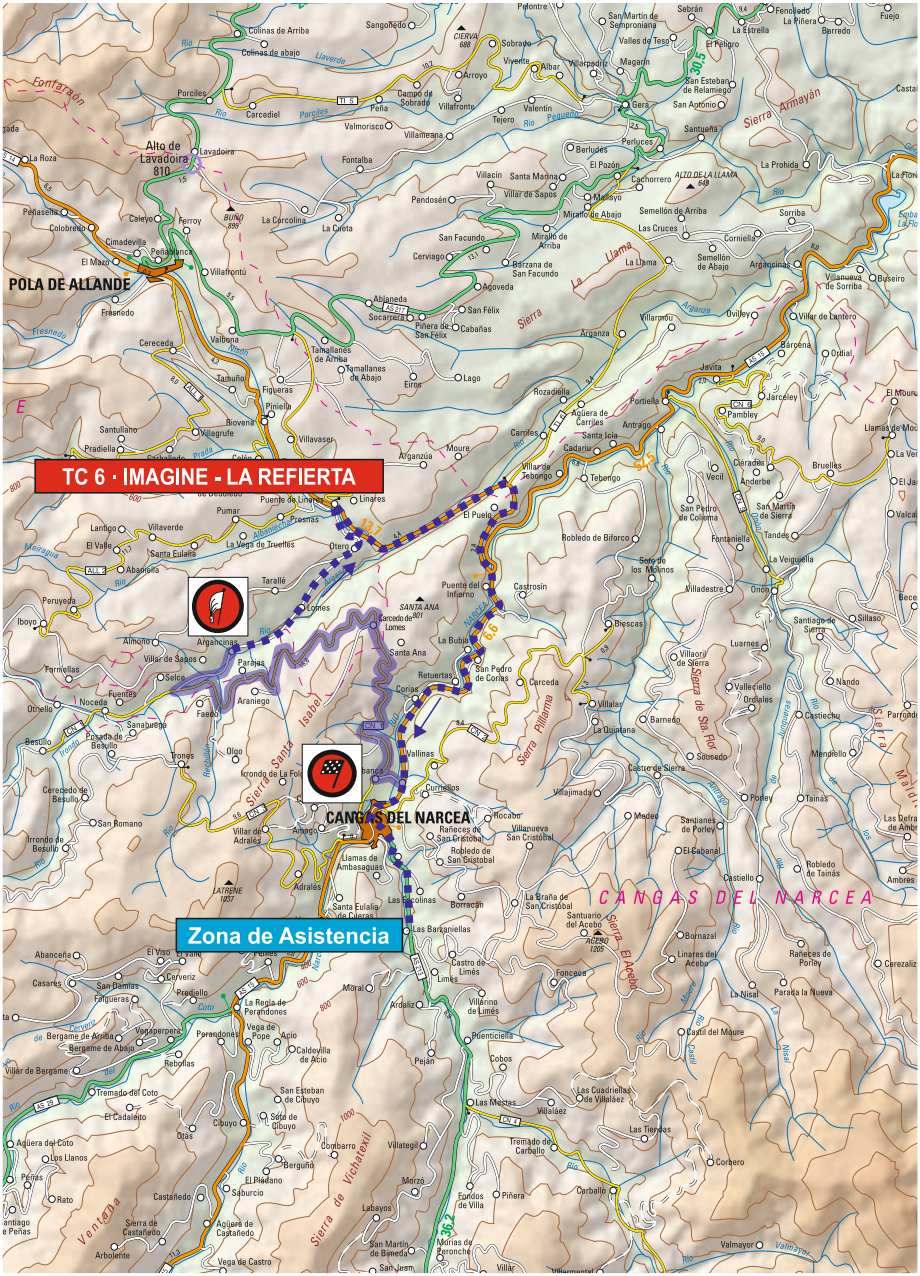
TC 6 · IMAGINE - LA REFIERTA
Zona de Asistencia
POLA DE ALLANDE
CANGAS DEL NARCEA
Alto de Lavadoira 810
Sierra Armayán
Sierra Pillarma
Sierra Santa Isabel
Sierra de Vichatexil
Sierra de Sta Ror
Sierra El Acebo
Sierra La Llama
Sierra Ventana
Fontarón
Tresnadas
Narcea
Ibias
Navelgas
Luiña
Rio Lavadeo
Rio Porcilles
Rio Pequeño
Rio Ibias
Rio Narcea
Rio Navelgas
Rio Luiña
Rio Valmayor
Rio Cibuyo
Rio Casín
Rio Nisal
Rio Ventana
Rio Cervigo
Rio Arganza
Rio Pradera
Rio Morlaxa
Rio Ibovo
Rio Fresnedo
Rio Cereceda
Rio Pumar
Rio Arganzón
Rio Cibuyo
Rio Casín
Rio Nisal
Rio Valmayor
Rio Ventana
Rio Narcea
Rio Ibias
Rio Navelgas
Rio Luiña
Rio Cervigo
Rio Arganza
Rio Pradera
Rio Morlaxa
Rio Ibovo
Rio Fresnedo
Rio Cereceda
Rio Pumar
Rio Arganzón
Rio Fontarón
Rio Lavadeo
Rio Porcilles
Rio Pequeño
Rio Valmayor
Rio Cibuyo
Rio Casín
Rio Nisal

Rally Contralas Souto 32 CANGAS	Distancia 22,19 Km.	Tiempo 25'	Media 44,38 Km/H

Sector: 12

TC 6 Imagine - La Refierta ➡ CH 6A Z. A. "B"

Distancia Total	Distancia Parcial	DIRECCIÓN	INFORMACIÓN	Kms. a próx. CH
00,00	00,00	1 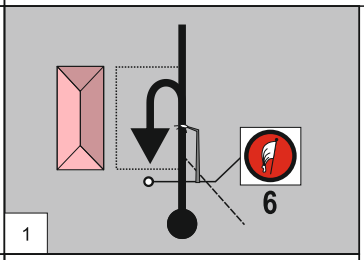	Local N 43º 12' 18" W 06º 35' 18" R-1 6 "ARGANCINAS"	21,19
03,39	03,39	2 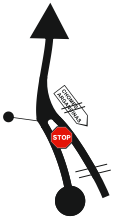	Local x Local STOP CHOMES ARGANCINAS	17,80
05,04	01,65	3 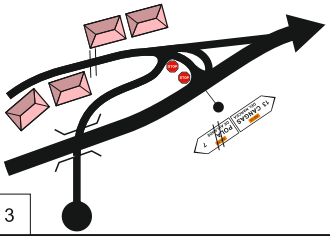	Local x AS-14 STOP AS-14 13 CANGAS DEL NARCEA AS-14 POLA DE AULLANDE 7 "LINARES"	16,15
05,78	00,74	4	AS-14 AS-14 km 52	15,41
11,78	06,00	5	AS-14 x AS-15 53 BELMONTE 53 CORNELLANA AS-15 88 OVIEDO AS-15 CANGAS 6 DEL NARCEA	09,41

Sector: 12

TC 6 Imagine - La Refierta ➡ CH 6A Z. A. "B"

Distancia Total	Distancia Parcial	DIRECCIÓN	INFORMACIÓN	Kms. a próx. CH
17,12	05,34	6	AS-15	04,07
17,70	00,58	7	AS-15	03,49
18,07	00,37	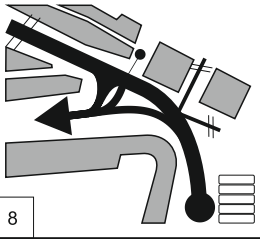 8	AS-15 x AS-213 (C/ Uría)	03,12
21,19	03,12	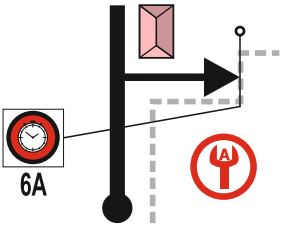 9	AS-213 x Recinto Ferial **RECINTO FERIAL DE LA HIMERA** N 43º 09' 21" W 06º 32' 28" 	00,00

Rally Contratas Souto 32 CANGAS

Nº

Carnet de Control "A"

Sección 1

CH 0 · 3,45Km

SALIDA RALLY · Recinto Ferial de La Himera

HORA TEÓRICA SALIDA CH 0: H | M

HORA REAL DE SALIDA CH 0: H | M

TIEMPO SECTOR: 00 17

USO CONCURSANTE — HORA TEÓRICA: H | M — CH 1

13,80 Km/h

CH 1

N.º VEHÍCULO ANTERIOR

H | M — CH 1

CH 1 · 36,39 Km

TC 1 · EXCONAR · 21,87 Km.

HORA LLEGADA: H | M | S | 1/10

HORA TEÓRICA SALIDA TC 1: H | M

HORA REAL DE SALIDA: H | M

TIEMPO SECTOR: 00 52

USO CONCURSANTE — HORA TEÓRICA: H | M — CH 2

42,31 Km/h

CH 2

N.º VEHÍCULO ANTERIOR

STOP — M | S | 1/10 — TIEMPO INVERTIDO

H | M — CH 2

USAR SÓLO EN CASO DE CANCELACIÓN TC

NUEVA HORA DE SALIDA ó NUEVA HORA EN STOP TC: H | M

TIEMPO SECTOR EMERGENCIA ▶ 0h 25'

TIEMPO DESDE STOP ▶ 0h 20'

CH 2 — H | M

CH 2 · 11,49 Km

TC 2 · OPER-AROSA · 10,43 Km.

HORA LLEGADA: H | M | S | 1/10

HORA TEÓRICA SALIDA TC 2: H | M

HORA REAL DE SALIDA: H | M

TIEMPO SECTOR: 00 20

USO CONCURSANTE — HORA TEÓRICA: H | M — CH 2A

34,81 Km/h

CH 2A

N.º VEHÍCULO ANTERIOR

STOP — M | S | 1/10 — TIEMPO INVERTIDO

H | M — CH 2A

USAR SÓLO EN CASO DE CANCELACIÓN TC

NUEVA HORA DE SALIDA ó NUEVA HORA EN STOP TC: H | M

TIEMPO SECTOR EMERGENCIA ▶ 0h 10'

TIEMPO DESDE STOP ▶ 0h 05'

CH 2A — H | M

Para utilización exclusiva por indicación de Dirección de Carrera. *Cortar por la línea de puntos.*

QR

Rally Contratas Souto 32 CANGAS

Nº

Carnet de Control "B"

Sección 2

CH 2B
11,71 Km
31,94 Km/h
CH 3

SALIDA REAGRUPAMIENTO · Pola de Allande

USO CONCURSANTE

HORA TEÓRICA SALIDA CH 2B	HORA REAL DE SALIDA CH 2B	TIEMPO SECTOR	HORA TEÓRICA
H / M	H / M	00 22	H / M (CH 3)

N.º VEHÍCULO ANTERIOR

H / M (CH 3)

CH 3
15,26 Km
45,78 Km/h
CH 3A

TC 3 · IMAGINE - LA REFIERTA · 14,32 Km.

USO CONCURSANTE

HORA LLEGADA: H / M / S / 1/10

HORA TEÓRICA SALIDA TC 3	HORA REAL DE SALIDA	TIEMPO SECTOR	HORA TEÓRICA
H / M	H / M	00 20	H / M (CH 3A)

N.º VEHÍCULO ANTERIOR

TIEMPO INVERTIDO: M / S / 1/10

H / M (CH 3A)

USAR SÓLO EN CASO DE CANCELACIÓN TC

NUEVA HORA DE SALIDA ó NUEVA HORA EN STOP TC: H / M

TIEMPO SECTOR EMERGENCIA: 0h 25'

TIEMPO DESDE STOP: 0h 05'

CH 3A: H / M

Para utilización exclusiva por indicación de Dirección de Carrera. *Cortar por la línea de puntos.*

QR

Rally Contratas Souto 32 CANGAS

Nº

Carnet de Control "C"

Sección 3

CH 3B · 3,45 Km · 13,80 Km/h · **CH 3C**

SALIDA REAGRUPAMIENTO · C.P. Alejandro Casona

HORA TEÓRICA SALIDA CH 3B	HORA REAL DE SALIDA CH 3B	TIEMPO SECTOR	USO CONCURSANTE HORA TEÓRICA
H / M	H / M	00 15	H / M (CH 3C)

N.º VEHÍCULO ANTERIOR

H / M — CH 3C

CH 3C · **CH 3D**

ENTRADA ZONA DE ASISTENCIA "A"
Recinto Ferial de La Himera

TIEMPO SECTOR	HORA TEÓRICA
00 70	H / M (CH 3D)

N.º VEHÍCULO ANTERIOR

H / M — TC / CH 3D

USO CONCURSANTE

CH 3D · 06,52 Km · 23,25 Km/h · **CH 4**

SALIDA ZONA DE ASISTENCIA "A"

HORA TEÓRICA SALIDA CH 3D	HORA REAL DE SALIDA CH 3D	TARGET TIME TIEMPO SECTOR	USO CONCURSANTE DUE TIME HORA TEÓRICA
H / M	H / M	00 17	H / M (CH 4)

N.º VEHÍCULO ANTERIOR

H / M — TC / CH 4

CH 4 · 36,39 Km · 42,02 Km/h · **CH 5**

TC 4 · EXCONAR · 21,87 Km.

HORA LLEGADA: H / M / S / 1/10

HORA TEÓRICA SALIDA TC 4	HORA REAL DE SALIDA	TIEMPO SECTOR	USO CONCURSANTE HORA TEÓRICA
H / M	H / M	00 52	H / M (CH 5)

N.º VEHÍCULO ANTERIOR

STOP — M / S / 1/10 — TIEMPO INVERTIDO

H / M — CH 5

USO CONCURSANTE

USAR SÓLO EN CASO DE CANCELACIÓN TC

NUEVA HORA DE SALIDA ó NUEVA HORA EN STOP TC: H / M

TIEMPO SECTOR EMERGENCIA ▶ 0h 25'

TIEMPO DESDE STOP ▶ 0h 20'

CH 5: H / M

Para utilización exclusiva por indicación de Dirección de Carrera. *Cortar por la línea de puntos.*

CH 5
11,49 Km

34,81 Km/h

CH 5A

TC 2 · OPER-AROSA · 10,43 Km.

USO CONCURSANTE

HORA LLEGADA

H	M	S	1/10

HORA TEÓRICA SALIDA TC 5

H	M

HORA REAL DE SALIDA

H	M

TIEMPO SECTOR

00	20

HORA TEÓRICA

H	M

CH 5A

N.º VEHÍCULO ANTERIOR

M	S	1/10

TIEMPO INVERTIDO

H	M

CH 5A

USAR SÓLO EN CASO DE CANCELACIÓN TC

NUEVA HORA DE SALIDA ó NUEVA HORA EN STOP TC

H	M

TIEMPO SECTOR EMERGENCIA ▶ 0h 10'

TIEMPO DESDE STOP ▶ 0h 05'

CH 5A

H	M

QR

Rally Contratas Souto 32 CANGAS

Nº

Carnet de Control "D"

Sección 4

CH 5B · 11,71 Km · 31,94 Km/h → **CH 6**

SALIDA REAGRUPAMIENTO · Pola de Allande

USO CONCURSANTE

HORA TEÓRICA SALIDA CH 5B	HORA REAL DE SALIDA CH 5B	TIEMPO SECTOR	HORA TEÓRICA
H / M	H / M	00 22	H / M (CH 6)

N.º VEHÍCULO ANTERIOR

H / M — CH 6

CH 6 · 18,16 Km · 43,58 Km/h → **CH 6A**

TC 6 · IMAGINE - LA REFIERTA · 14,32 Km.

USO CONCURSANTE

HORA LLEGADA: H / M / S / 1/10

HORA TEÓRICA SALIDA TC 6	HORA REAL DE SALIDA	TIEMPO SECTOR	HORA TEÓRICA
H / M	H / M	00 25	H / M (CH 6A)

N.º VEHÍCULO ANTERIOR

STOP — M / S / 1/10 — TIEMPO INVERTIDO

H / M — CH 6A

USAR SÓLO EN CASO DE CANCELACIÓN TC

NUEVA HORA DE SALIDA ó NUEVA HORA EN STOP TC: H / M

TIEMPO SECTOR EMERGENCIA ▶ 0h 25'

TIEMPO DESDE STOP ▶ 0h 15'

CH 3A: H / M

CH 6A → **CH 6B**

ZONA DE ASISTENCIA "B"
Recinto Ferial de La Himera

TIEMPO SECTOR	HORA TEÓRICA
00 10	H / M (CH 6B)

N.º VEHÍCULO ANTERIOR

H / M — CH 6B

USO CONCURSANTE

CH 6B · 3,72 Km · 14,88 Km/h → **CH 6C**

SALIDA ZONA DE ASISTENCIA "B"

USO CONCURSANTE

HORA TEÓRICA SALIDA	HORA REAL DE SALIDA	TIEMPO SECTOR	HORA TEÓRICA
H / M	H / M	00 15	H / M (CH 6C)

N.º VEHÍCULO ANTERIOR

CH 6C FIN RALLY: H / M

Para utilización exclusiva por indicación de Dirección de Carrera. *Cortar por la línea de puntos.*

QR

SOS

CANGAS DEL NARCEA MOTOR

Mostrar hacia el recorrido en caso de necesitar asistencia médica.

Teléfono de Emergencias

684 66 55 55

OK

CANGAS DEL NARCEA MOTOR

Mostrar hacia el recorrido en caso de NO necesitar asistencia médica.

Teléfono de Emergencias

684 66 55 55

CANGAS DEL NARCEA MOTOR

FAPA

FEDERACIÓN DE AUTOMOVILISMO DEL PRINCIPADO DE ASTURIAS